

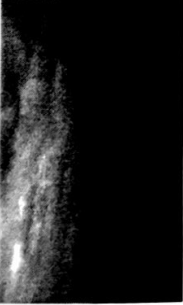











ANEXO III

Nombre de Emprendimiento	Relevamiento	Nomenclatura
Las Lomas	 	Circ. XI, Parcela 1000b
Sin designación comercial	 	Circ. XI, Parcela 982B
Sin designación comercial	 	Circ. II, Parcelas 106e y 106 b
Sin designación comercial	 	Circ. V, Parcela 538 AH

Sin designación comercial		Circ. V, Parcela 538 AM
San Javier (estafa REMAX)		Circ. II, Parcela 216H Circ. II, Secc. P, Fracc. 1
La Sesita		Circ. IX, Sección C, Quinta 40, 41, 47, 48, 53 y 54
El Cabure		Circ. III, Parcelas 408N, M, K, G, F, E, D y C.

Elaborado desde la Dirección de Planeamiento en conjunto con Jefatura de Inspección