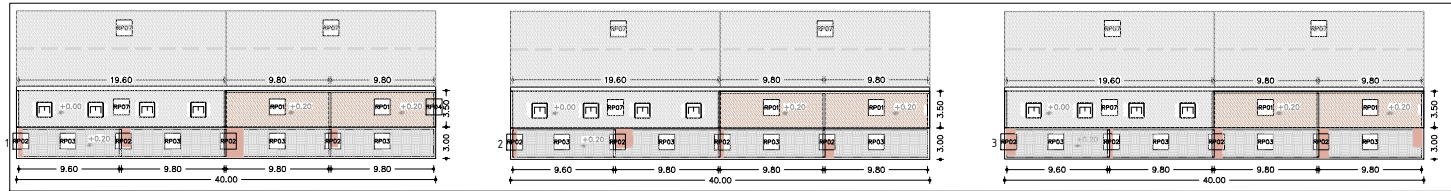


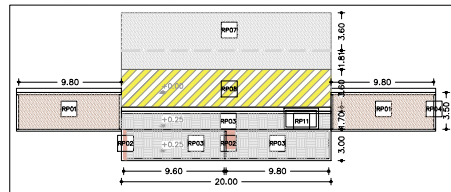


PROPIETARIO MUNICIPALIDAD DE PINAMAR	ARQUITECTO OFICINA DE PLAN. URB. MARTIN ALVAREZ ARQ.	TÍTULO DEL PROYECTO AV. ESPORA RECONVERSION DE ESP. PUBLICO VALERIA DEL MAR – MUNIC. DE PINAMAR – BS. AS.	ESCALAS s/e ORIGINALES A1 GRAFICA	NOMBRE DEL PLANO: <b>SECTOR VEREDAS</b> RENDER	FECHA: OCT.2017 NOMBRE FICHERO: RENDER	CAPITULO 03.00 HOJA.Q1....DE.Q1..
---	--	---	--	--	---	---

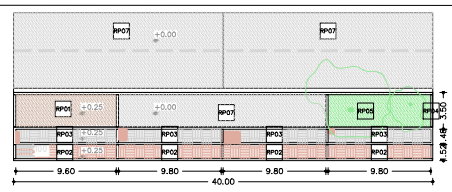
01. PATRONES VEREDA



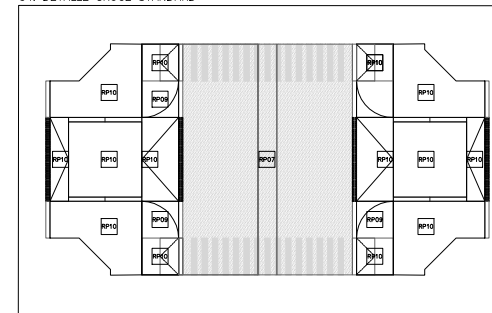
02. PARADA AUTOBUS



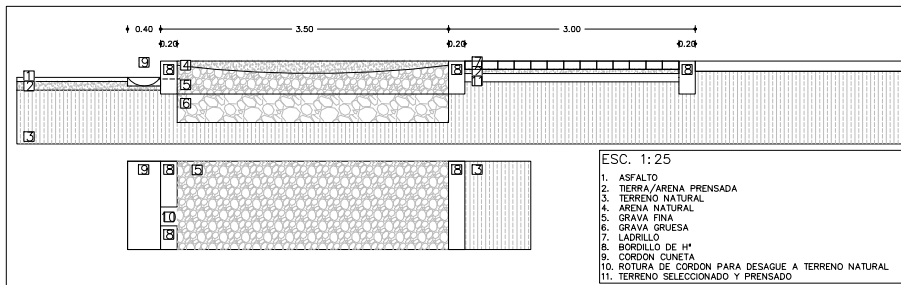
03. PISTA ATLETISMO



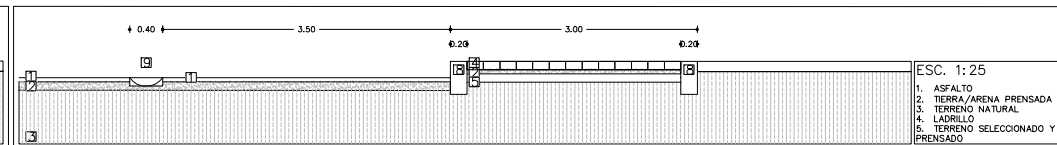
04. DETALLE CRUCE STANDARD



05. CALLE - DREN - VEREDA

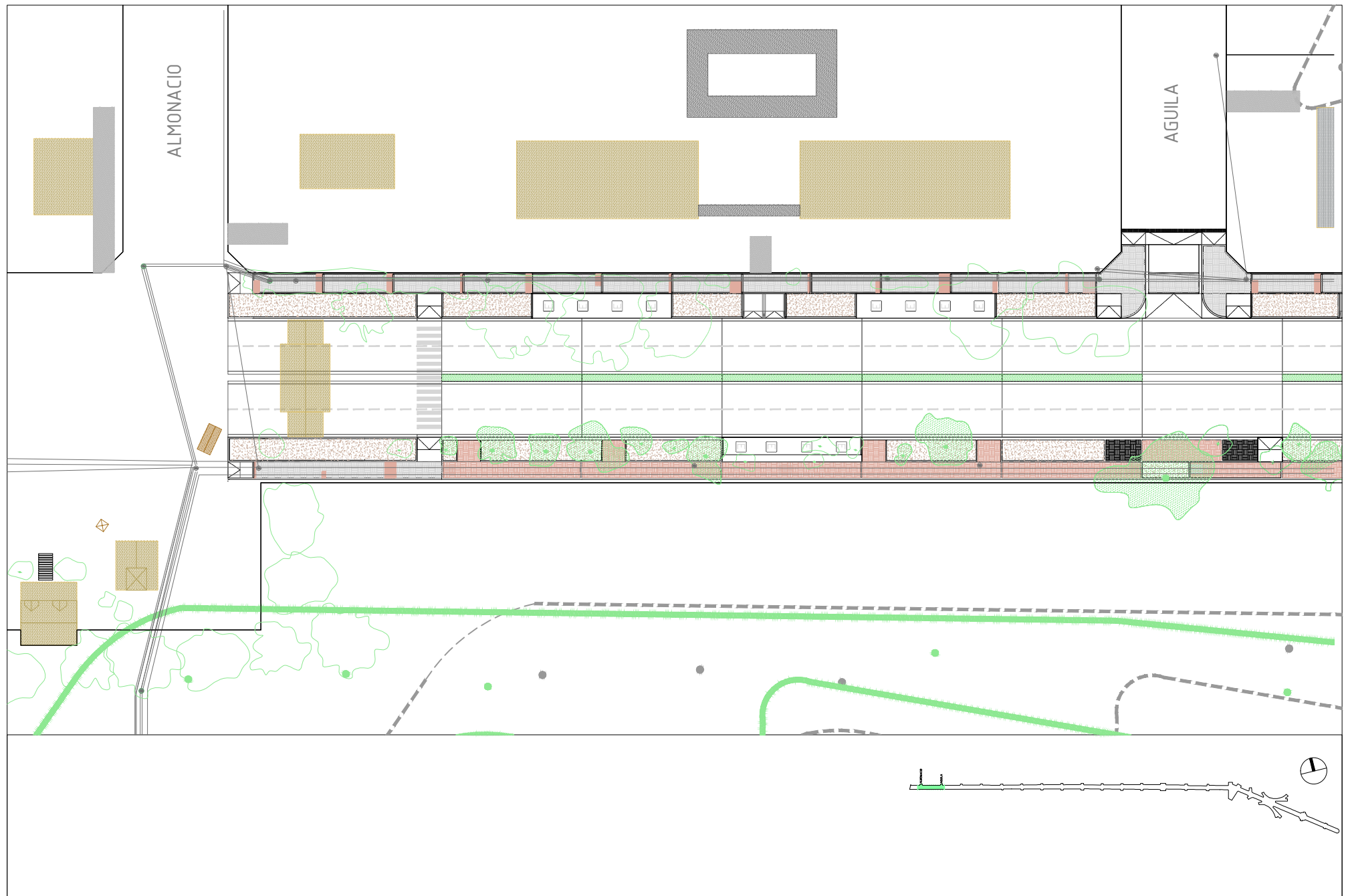


06. CALLE - ESTACIONAMIENTO - VEREDA

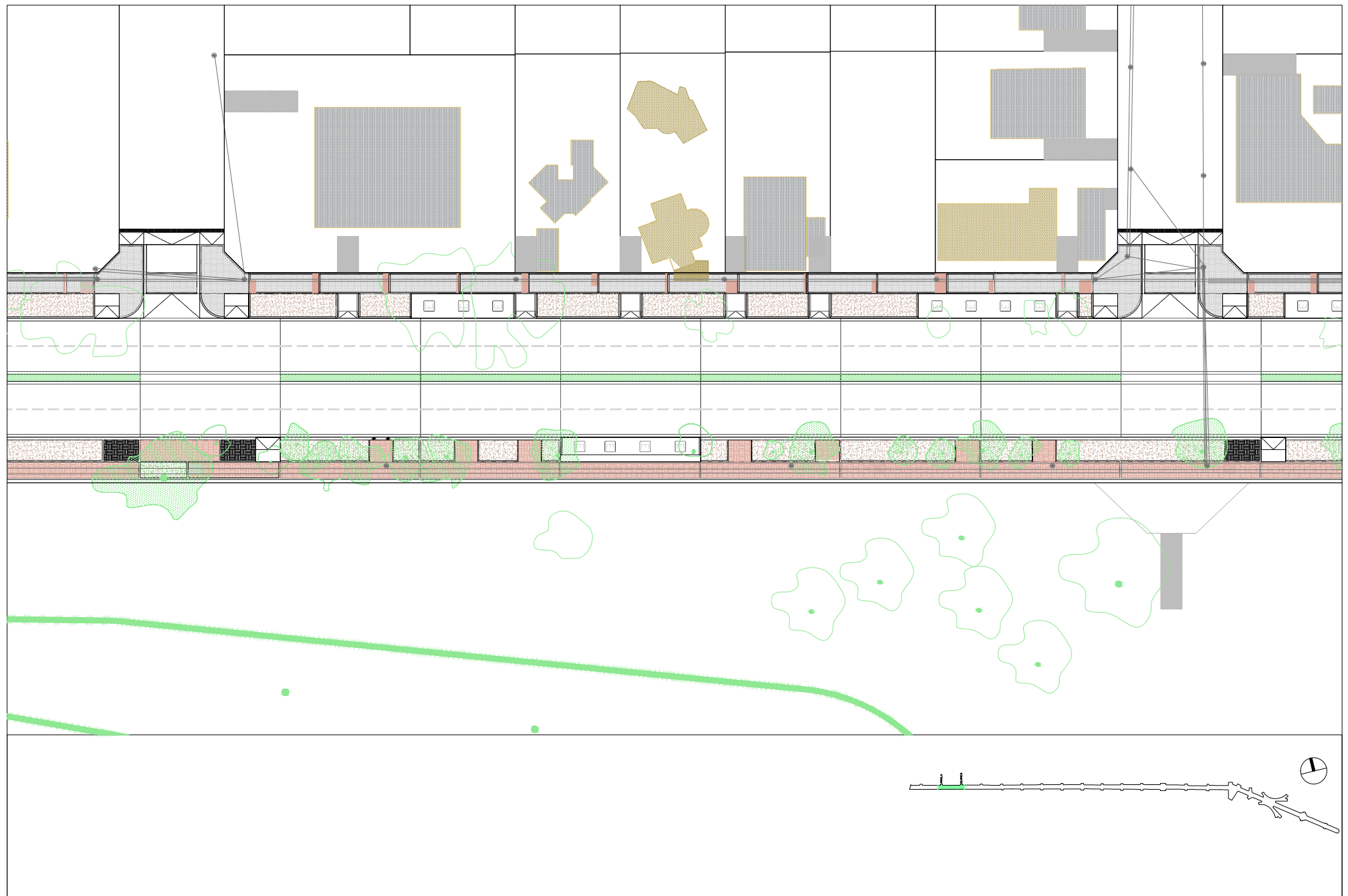


LEYENDA DE PAVIMENTOS			
RP01	DREN (CONSULTAR DETALLE: 01)	RP04	BORDILLO DE SECCION RECTANGULAR DE HORMIGON
RP02	PAVIMENTO DE LADRILLO INTERTRABADO ROJO S/ SUELO COMPACTO	RP05	SUELO DE CESPED EXISTENTE SOBRE TERRENO NATURAL ABSORVENTE
RP03	PAVIMENTO DE LADRILLO INTERTRABADO GRIS S/ SUELO COMPACTO	RP06	PAVIMENTO DE LADRILLO INTERTRABADO S/ MODULO DE REPETICION
		RP07	PAVIMENTO EXISTENTE - ASFALTO
		RP08	PAVIMENTO PINTURA COLOR AMARILLO SOBRE ASFALTO
		RP09	PIEZAS DE HORMIGON
		RP10	HORMIGON ARREMOLINADO
		RP11	PARADA DE AUTOBUS (CONSULTAR CATALOGO)
			CORDON CUNETA (CAT_CORDONCUNETA)
			GUARDA GANADO - DESAGUE PLUV. (CAT_GUARDAGANADO)

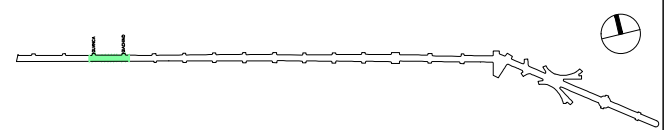
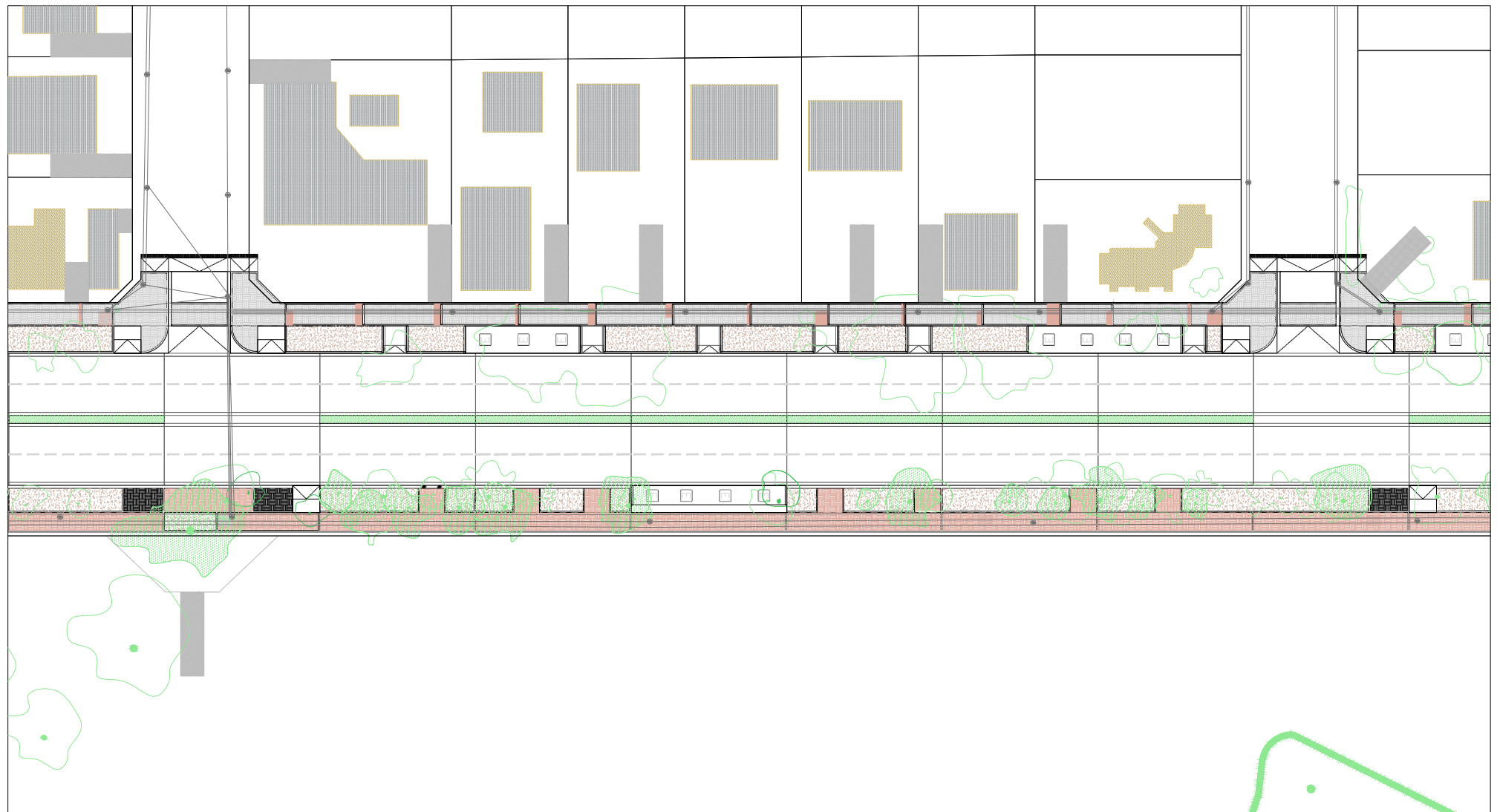
PROPIETARIO MUNICIPALIDAD DE PINAMAR	ARQUITECTO OFICINA DE PLAN. URB. MARTIN ALVAREZ ARQ.	TITULO DEL PROYECTO AV. ESPORA RECONVERSION DE ESP. PUBLICO VALERIA DEL MAR - MUNIC. DE PINAMAR - BS. AS.	ESCALAS 1/250 ORIGINALES A1	0 05 10 15 ESCALA GRAFICA	NOMBRE DEL PLANO: PLANOS DE REPRESENTACION GEOMETRICA DETALLES CONJUNTO	FECHA: OCTUBRE.2017 NOMBRE FICHERO: 04_00A00F00	CAPITULO 04.00 FULL...01...DE...01.
---	--	---	-----------------------------------	------------------------------	---	--	---



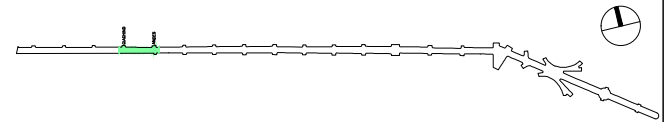
PROPIETARIO MUNICIPALIDAD DE PINAMAR	ARQUITECTO OFICINA DE PLAN. URB. MARTIN ALVAREZ ARQ.	TITULO DEL PROYECTO AV. ESPORA RECONVERSION DE ESP. PUBLICO VALERIA DEL MAR – MUNIC. DE PINAMAR – BS. AS.	ESCALAS 1/250 ORIGINALES A1 0 05 10 15 GRAFICA	NOMBRE DEL PLANO: PLANOS DE REPRESENTACION GEOMETRICA VEREDAS	FECHA: OCT.2017 NOMBRE FICHERO: 04A01F01	CAPITULO 04.04 HOJA.01...DE.15..
---	--	---	--	---	---	--

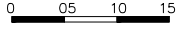


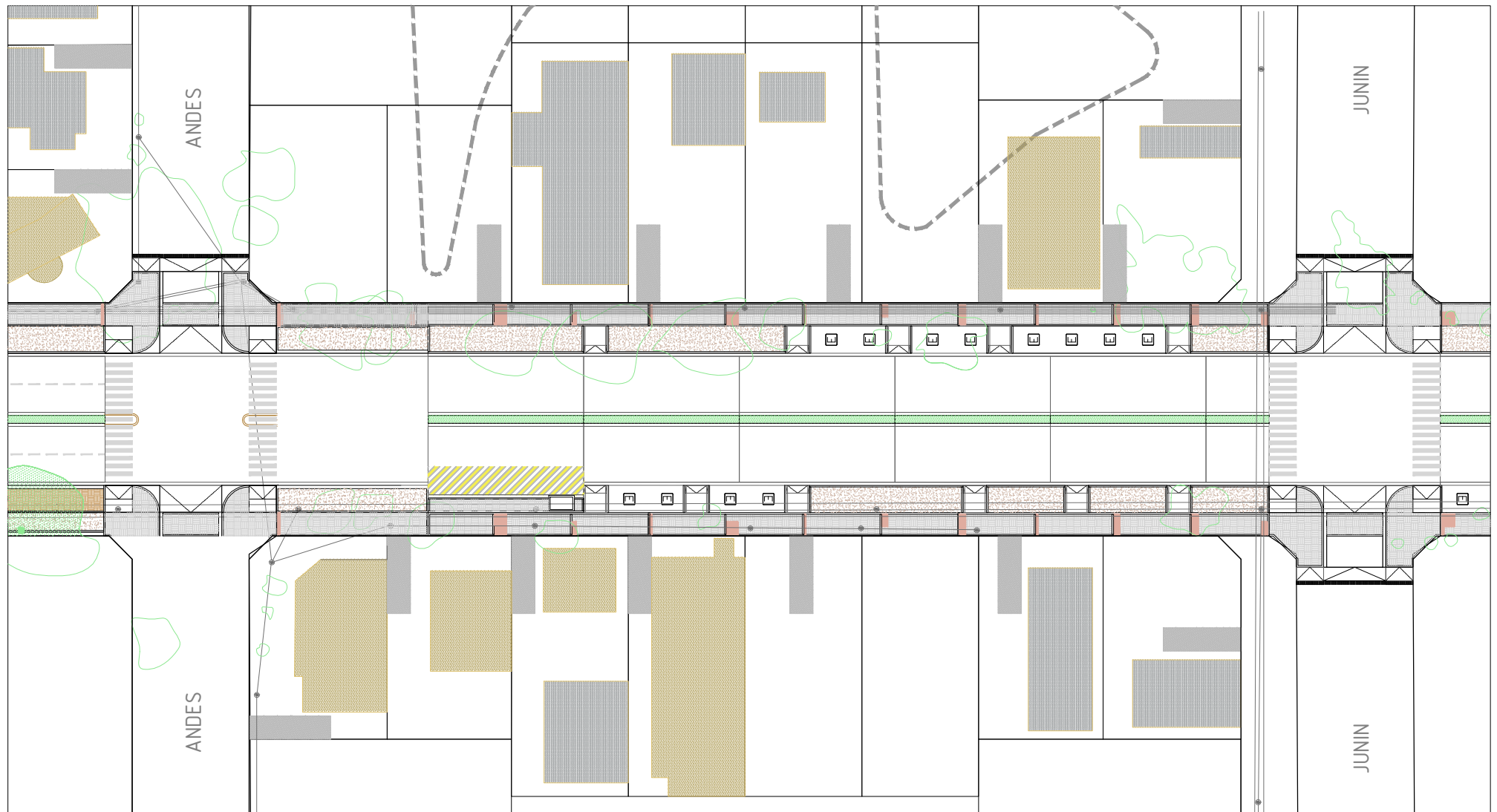
PROPIETARIO MUNICIPALIDAD DE PINAMAR	ARQUITECTO OFICINA DE PLAN. URB. MARTIN ALVAREZ ARQ.	TITULO DEL PROYECTO AV. ESPORA RECONVERSION DE ESP. PUBLICO VALERIA DEL MAR – MUNIC. DE PINAMAR – BS. AS.	ESCALAS 1/250 ORIGINALES A1 0 05 10 15 GRAFICA	NOMBRE DEL PLANO: PLANOS DE REPRESENTACION GEOMETRICA VEREDAS	FECHA: OCT.2017 NOMBRE FICHERO: 04A02F02	CAPITULO 04.04 HOJA.02...DE.15..
---	--	---	--	---	---	--



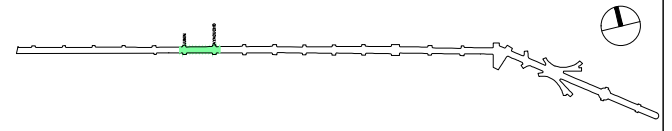
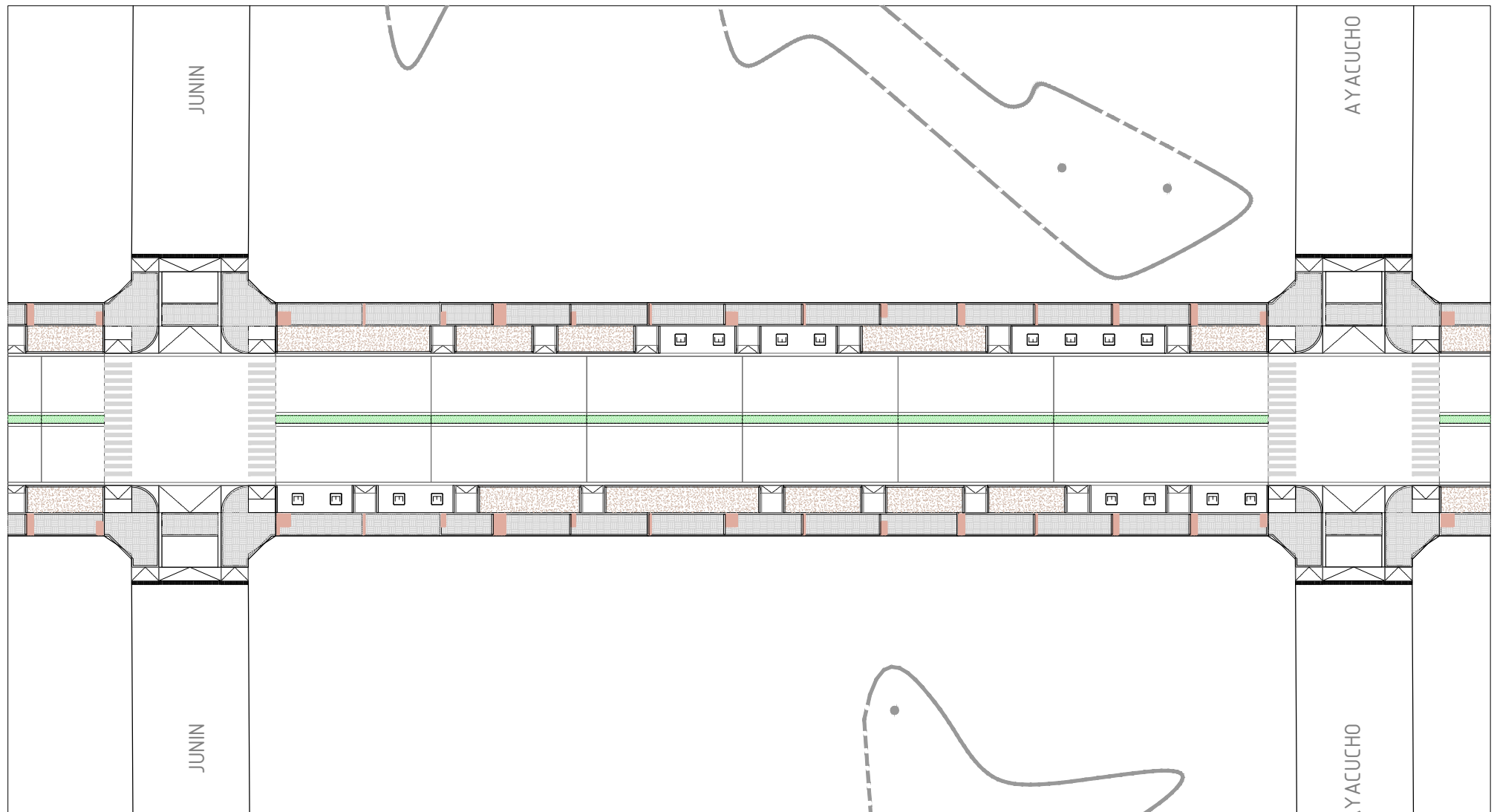
PROPIETARIO MUNICIPALIDAD DE PINAMAR	ARQUITECTO OFICINA DE PLAN. URB. MARTIN ALVAREZ ARQ.	TITULO DEL PROYECTO AV. ESPORA RECONVERSION DE ESP. PUBLICO VALERIA DEL MAR - MUNIC. DE PINAMAR - BS. AS.	ESCALAS 1/250 ORIGINALES A1 0 05 10 15 GRAFICA	NOMBRE DEL PLANO: PLANOS DE REPRESENTACION GEOMETRICA VEREDAS	FECHA: OCT.2017 NOMBRE FICHERO: 04A03F03	CAPITULO 04.04 HOJA .03...DE.15..
---	--	---	--	---	---	---



PROPIETARIO MUNICIPALIDAD DE PINAMAR	ARQUITECTO OFICINA DE PLAN. URB. MARTIN ALVAREZ ARQ.	TITULO DEL PROYECTO AV. ESPORA RECONVERSION DE ESP. PUBLICO VALERIA DEL MAR - MUNIC. DE PINAMAR - BS. AS.	ESCALAS 1/250 ORIGINALES A1  GRAFICA	NOMBRE DEL PLANO: PLANOS DE REPRESENTACION GEOMETRICA VEREDAS	FECHA: OCT.2017 NOMBRE FICHERO: 04A04F04	CAPITULO 04.04 HOJA .04...DE.15..
---	--	---	---	---	---	---



PROPIETARIO MUNICIPALIDAD DE PINAMAR	ARQUITECTO OFICINA DE PLAN. URB. MARTIN ALVAREZ ARQ.	TITULO DEL PROYECTO AV. ESPORA RECONVERSION DE ESP. PUBLICO VALERIA DEL MAR - MUNIC. DE PINAMAR - BS. AS.	ESCALAS 1/250 ORIGINALES A1 0 05 10 15 GRAFICA	NOMBRE DEL PLANO: PLANOS DE REPRESENTACION GEOMETRICA VEREDAS	FECHA: OCT.2017 NOMBRE FICHERO: 04A05F05	CAPITULO 04.04 HOJA .05...DE.15..
---	--	---	--	---	---	---



PROPIETARIO  
MUNICIPALIDAD DE PINAMAR

ARQUITECTO  
OFICINA DE PLAN. URB.  
MARTIN ALVAREZ ARQ.

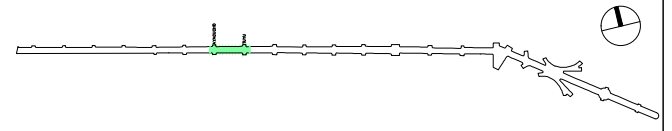
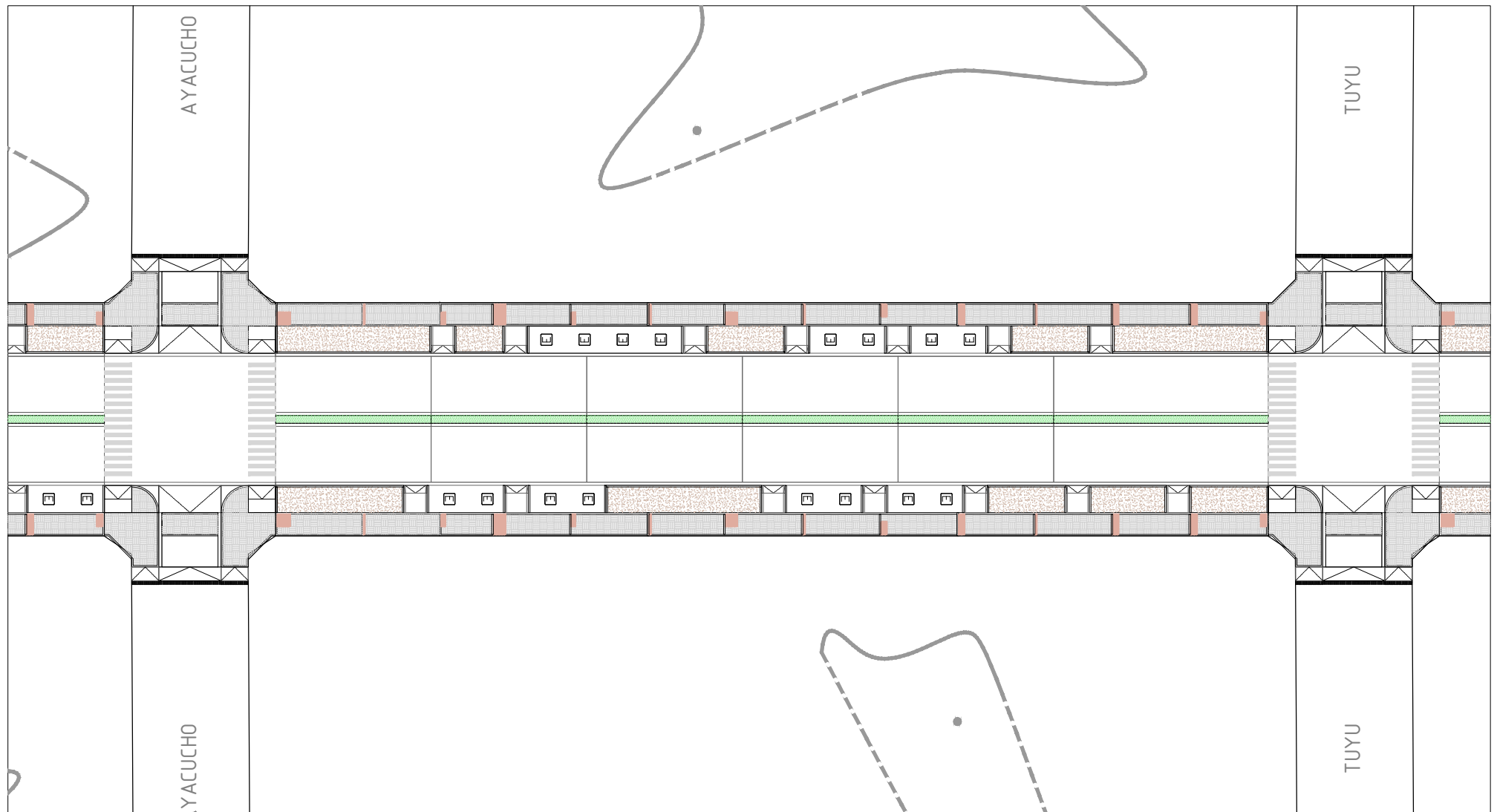
TITULO DEL PROYECTO  
AV. ESPORA RECONVERSION DE ESP. PUBLICO  
VALERIA DEL MAR - MUNIC. DE PINAMAR - BS. AS.

ESCALAS  
1/250  
ORIGINALES A1  
0 05 10 15  
GRAFICA

NOMBRE DEL PLANO:  
PLANOS DE REPRESENTACION GEOMETRICA  
VEREDAS

FECHA:  
OCT.2017  
NOMBRE FICHERO:  
04A06F06  
CAPITULO  
04.04  
HOJA.06...DE.15..





PROPIETARIO  
MUNICIPALIDAD DE PINAMAR

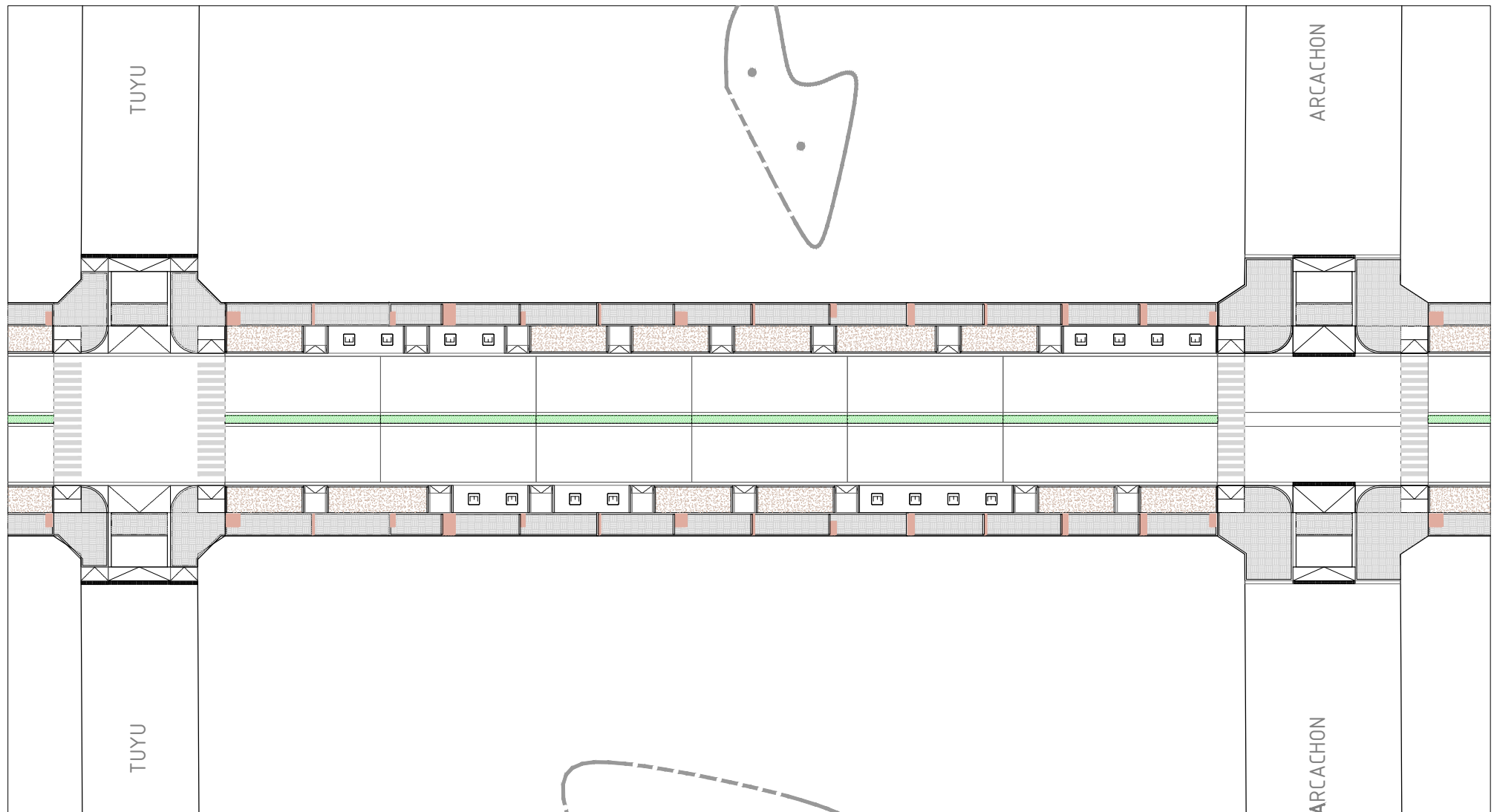
ARQUITECTO  
OFICINA DE PLAN. URB.  
MARTIN ALVAREZ ARQ.

TITULO DEL PROYECTO  
AV. ESPORA RECONVERSION DE ESP. PUBLICO  
VALERIA DEL MAR - MUNIC. DE PINAMAR - BS. AS.

ESCALAS  
1/250  
ORIGINALES A1  
0 05 10 15  
GRAFICA

NOMBRE DEL PLANO:  
PLANOS DE REPRESENTACION GEOMETRICA  
VEREDAS

FECHA:  
OCT.2017  
NOMBRE FICHERO:  
04A07F07  
CAPITULO  
04.04  
HOJA.07...DE.15..



PROPIETARIO  
MUNICIPALIDAD DE PINAMAR

ARQUITECTO  
OFICINA DE PLAN. URB.  
MARTIN ALVAREZ ARQ.

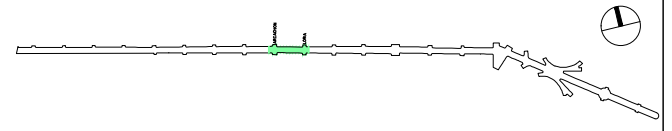
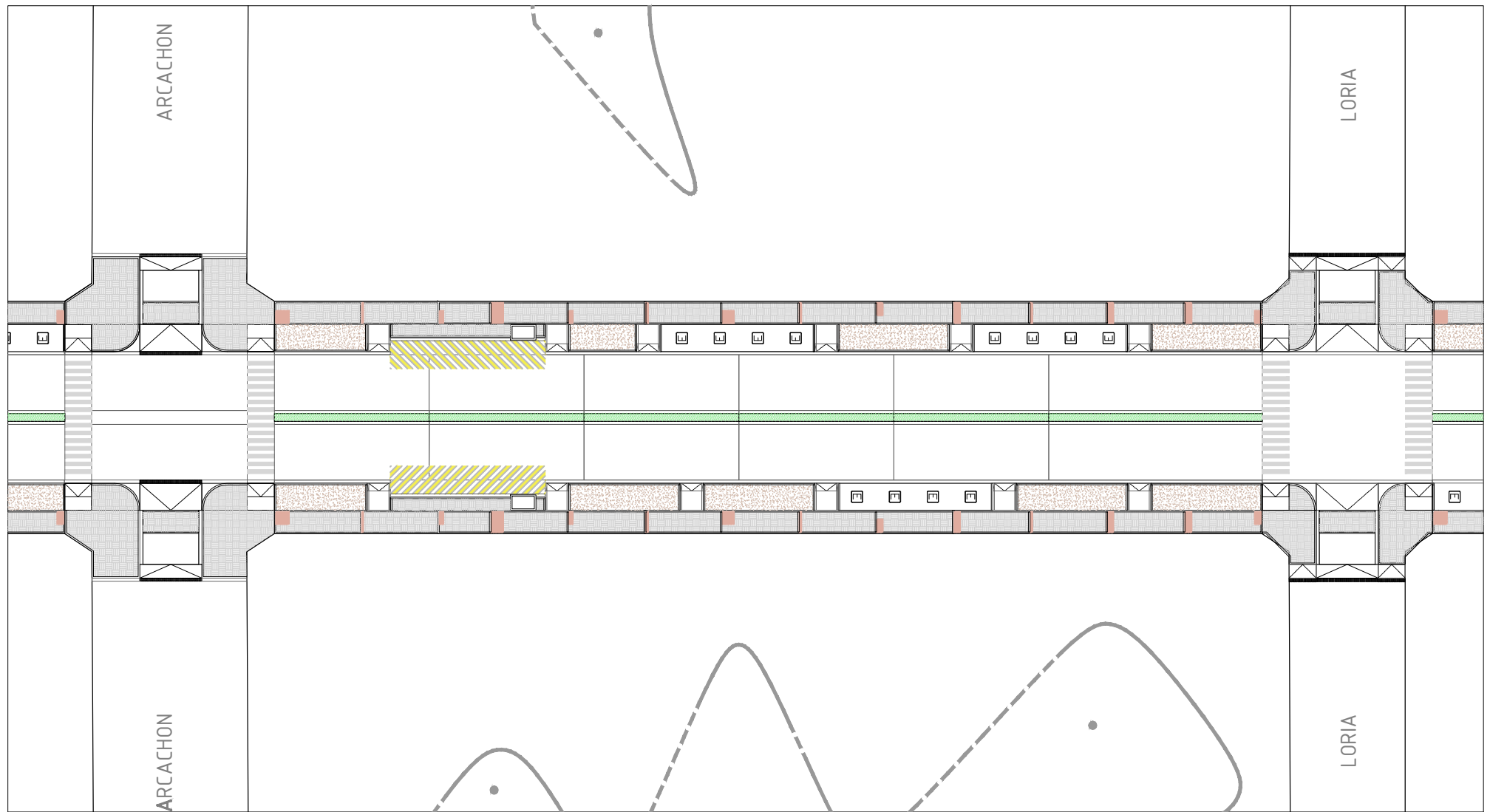
TITULO DEL PROYECTO  
AV. ESPORA RECONVERSION DE ESP. PUBLICO  
VALERIA DEL MAR - MUNIC. DE PINAMAR - BS. AS.

ESCALAS  
1/250  
ORIGINALES A1  
0 05 10 15  
GRAFICA

NOMBRE DEL PLANO:  
PLANOS DE REPRESENTACION GEOMETRICA  
VEREDAS

FECHA:  
OCT.2017  
NOMBRE FICHERO:  
04A08F08

CAPITULO  
04.04  
HOJA .08...DE.15..



PROPIETARIO  
MUNICIPALIDAD DE PINAMAR

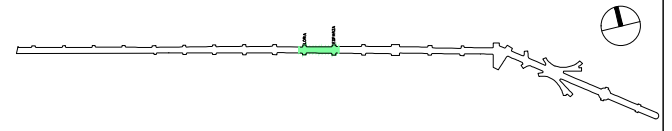
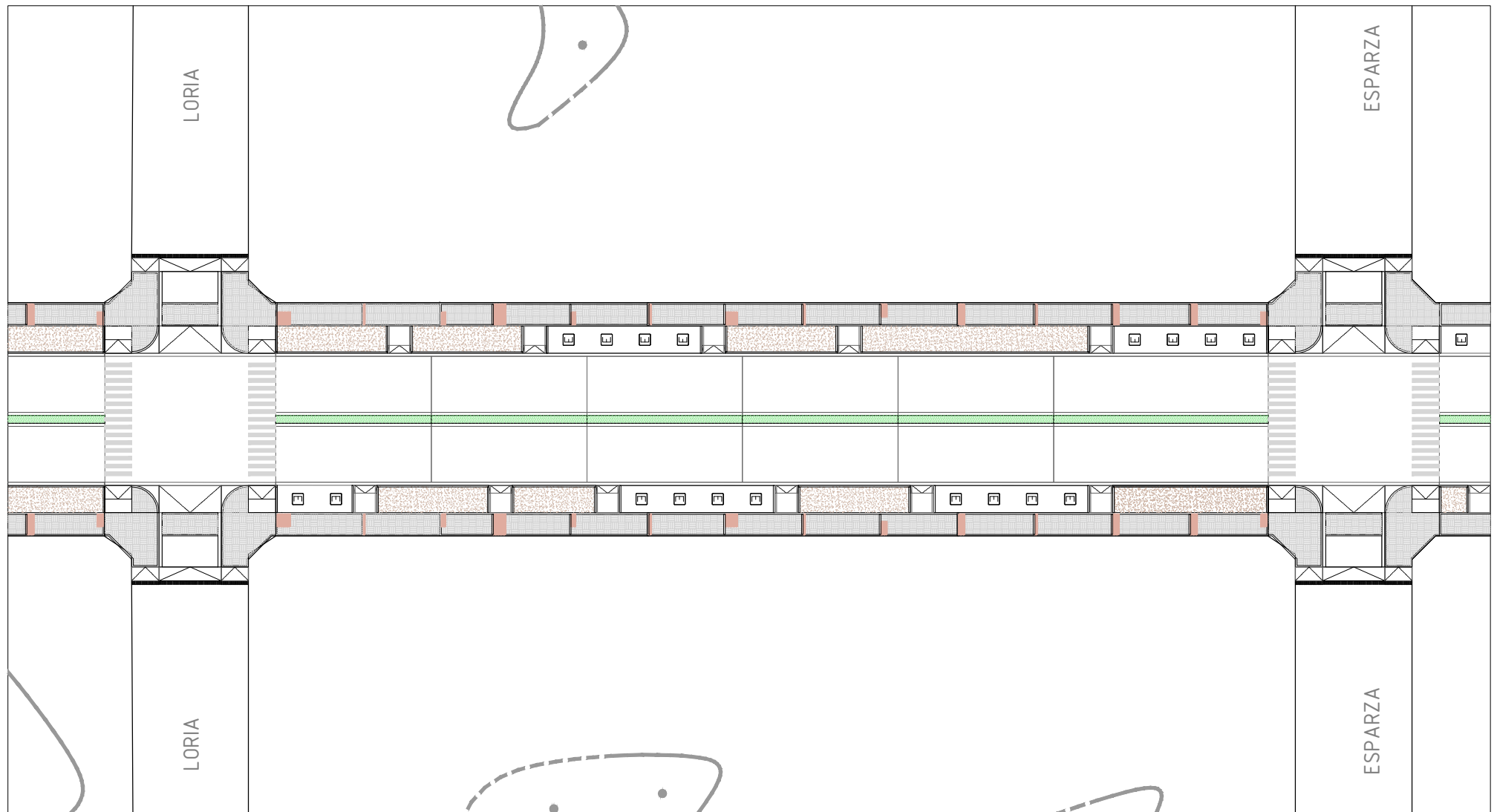
ARQUITECTO  
OFICINA DE PLAN. URB.  
MARTIN ALVAREZ ARQ.

TITULO DEL PROYECTO  
AV. ESPORA RECONVERSION DE ESP. PUBLICO  
VALERIA DEL MAR - MUNIC. DE PINAMAR - BS. AS.

ESCALAS  
1/250  
ORIGINALES A1  
0 05 10 15  
GRAFICA

NOMBRE DEL PLANO:  
PLANOS DE REPRESENTACION GEOMETRICA  
VEREDAS

FECHA:  
OCT.2017  
NOMBRE FICHERO:  
04A09F09  
CAPITULO  
04.04  
HOJA.09...DE.15..



PROPIETARIO  
MUNICIPALIDAD DE PINAMAR

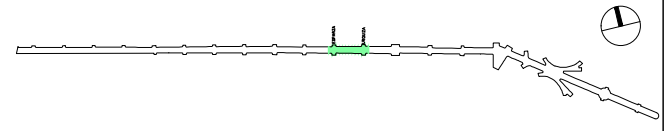
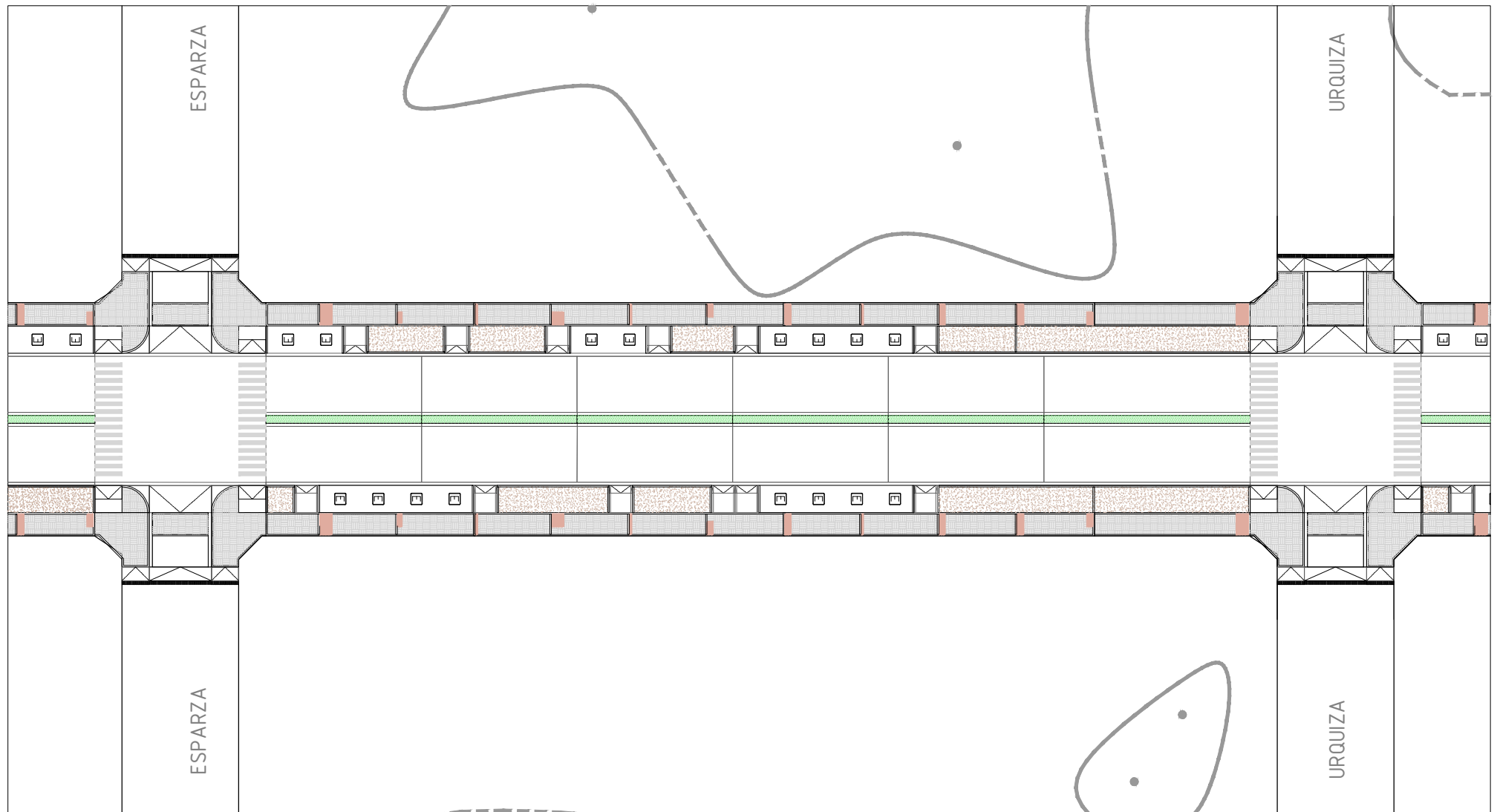
ARQUITECTO  
OFICINA DE PLAN. URB.  
MARTIN ALVAREZ ARQ.

TITULO DEL PROYECTO  
AV. ESPORA RECONVERSION DE ESP. PUBLICO  
VALERIA DEL MAR - MUNIC. DE PINAMAR - BS. AS.

ESCALAS  
1/250  
ORIGINALES A1  
0 05 10 15  
GRAFICA

NOMBRE DEL PLANO:  
PLANOS DE REPRESENTACION GEOMETRICA  
VEREDAS

FECHA:  
OCT.2017  
NOMBRE FICHERO:  
04A10F10  
CAPITULO  
04.04  
HOJA.10...DE.15..



PROPIETARIO  
MUNICIPALIDAD DE PINAMAR

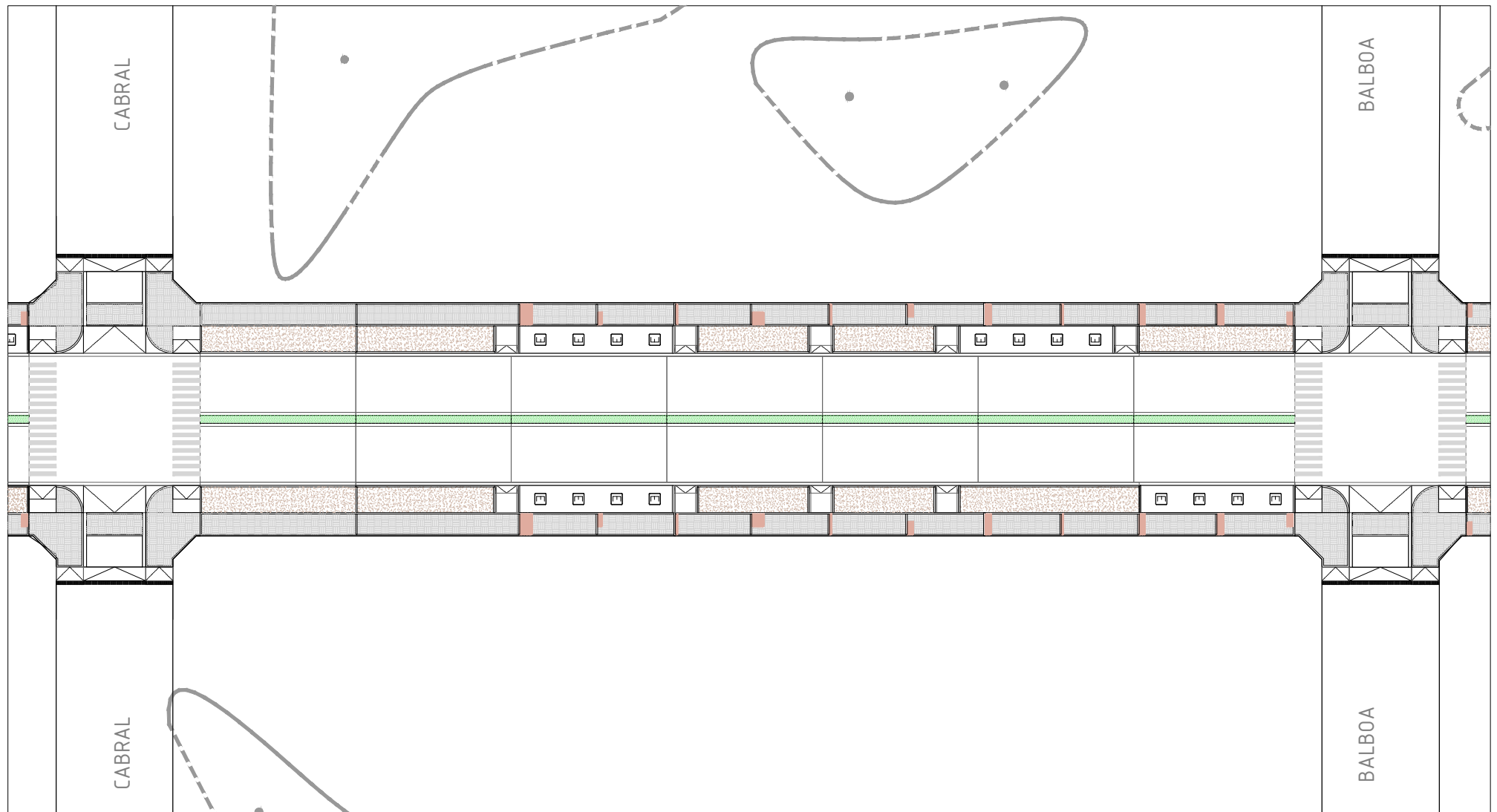
ARQUITECTO  
OFICINA DE PLAN. URB.  
MARTIN ALVAREZ ARQ.

TITULO DEL PROYECTO  
AV. ESPORA RECONVERSION DE ESP. PUBLICO  
VALERIA DEL MAR - MUNIC. DE PINAMAR - BS. AS.

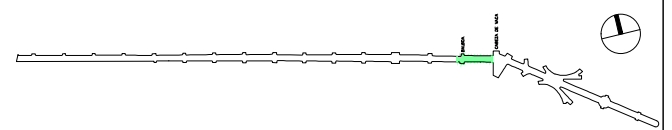
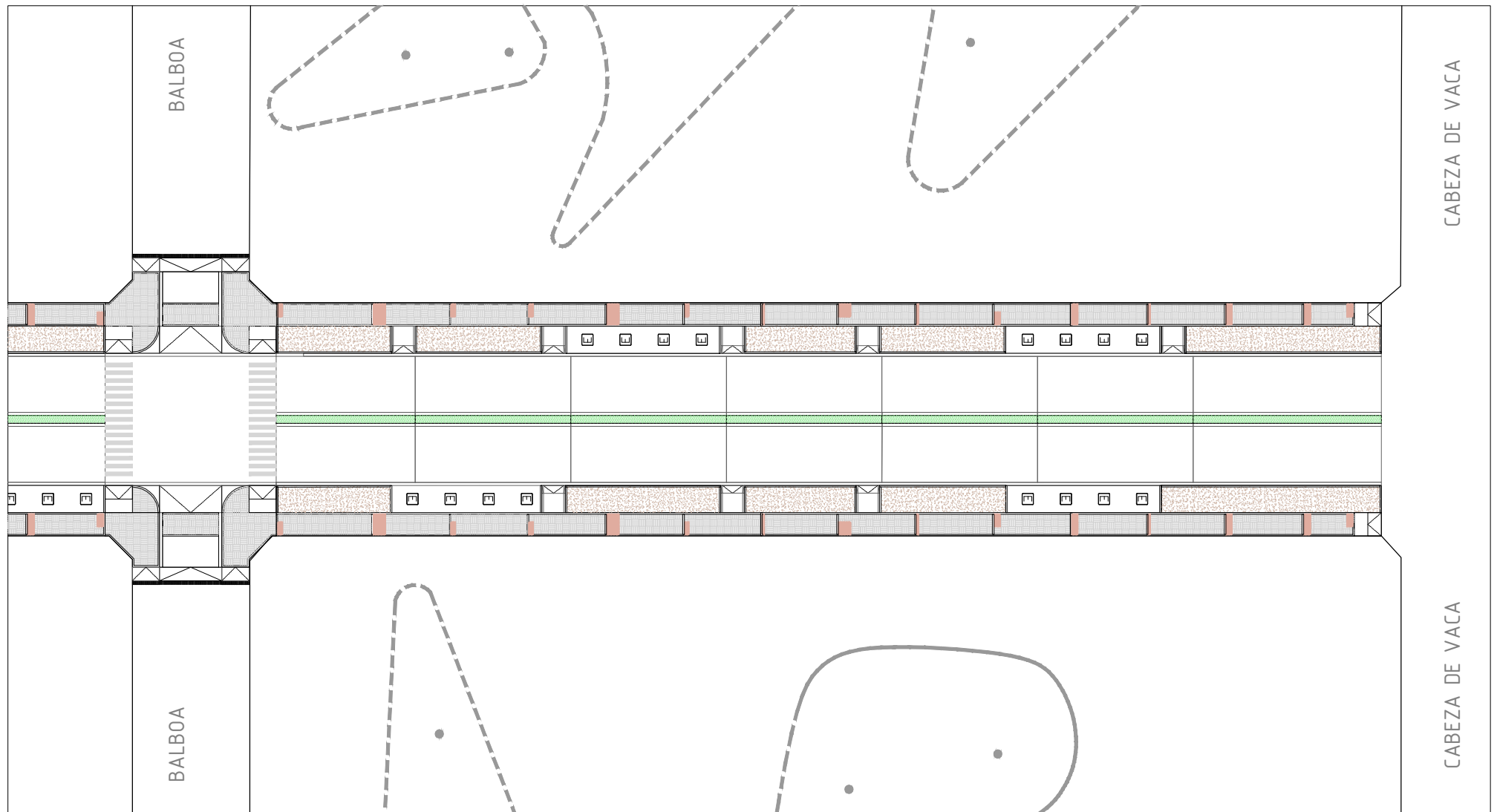
ESCALAS  
1/250  
ORIGINALES A1  
0 05 10 15  
GRAFICA

NOMBRE DEL PLANO:  
PLANOS DE REPRESENTACION GEOMETRICA  
VEREDAS

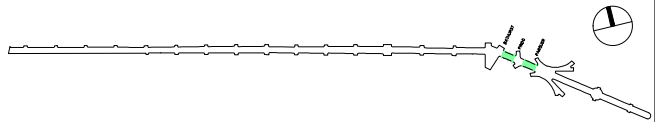
FECHA:  
OCT.2017  
NOMBRE FICHERO:  
04A11F11  
CAPITULO  
04.04  
HOJA.11....DE.15..



PROPIETARIO MUNICIPALIDAD DE PINAMAR	ARQUITECTO OFICINA DE PLAN. URB. MARTIN ALVAREZ ARQ.	TITULO DEL PROYECTO AV. ESPORA RECONVERSION DE ESP. PUBLICO VALERIA DEL MAR - MUNIC. DE PINAMAR - BS. AS.	ESCALAS 1/250 ORIGINALES A1 0 05 10 15 GRAFICA	NOMBRE DEL PLANO: PLANOS DE REPRESENTACION GEOMETRICA VEREDAS	FECHA: OCT.2017 NOMBRE FICHERO: 04A12F12	CAPITULO 04.04 HOJA.12...DE.15..
---	--	---	--	---	---	--



PROPIETARIO MUNICIPALIDAD DE PINAMAR	ARQUITECTO OFICINA DE PLAN. URB. MARTIN ALVAREZ ARQ.	TITULO DEL PROYECTO AV. ESPORA RECONVERSION DE ESP. PUBLICO VALERIA DEL MAR – MUNIC. DE PINAMAR – BS. AS.	ESCALAS 1/250 ORIGINALES A1 0 05 10 15 GRAFICA	NOMBRE DEL PLANO: PLANOS DE REPRESENTACION GEOMETRICA VEREDAS	FECHA: OCT.2017 NOMBRE FICHERO: 04A13F13	CAPITULO 04.04 HOJA.13...DE.15..
---	--	---	--	---	---	--



PROPIETARIO  
MUNICIPALIDAD DE PINAMAR

ARQUITECTO  
OFICINA DE PLAN. URB.  
MARTIN ALVAREZ ARQ.

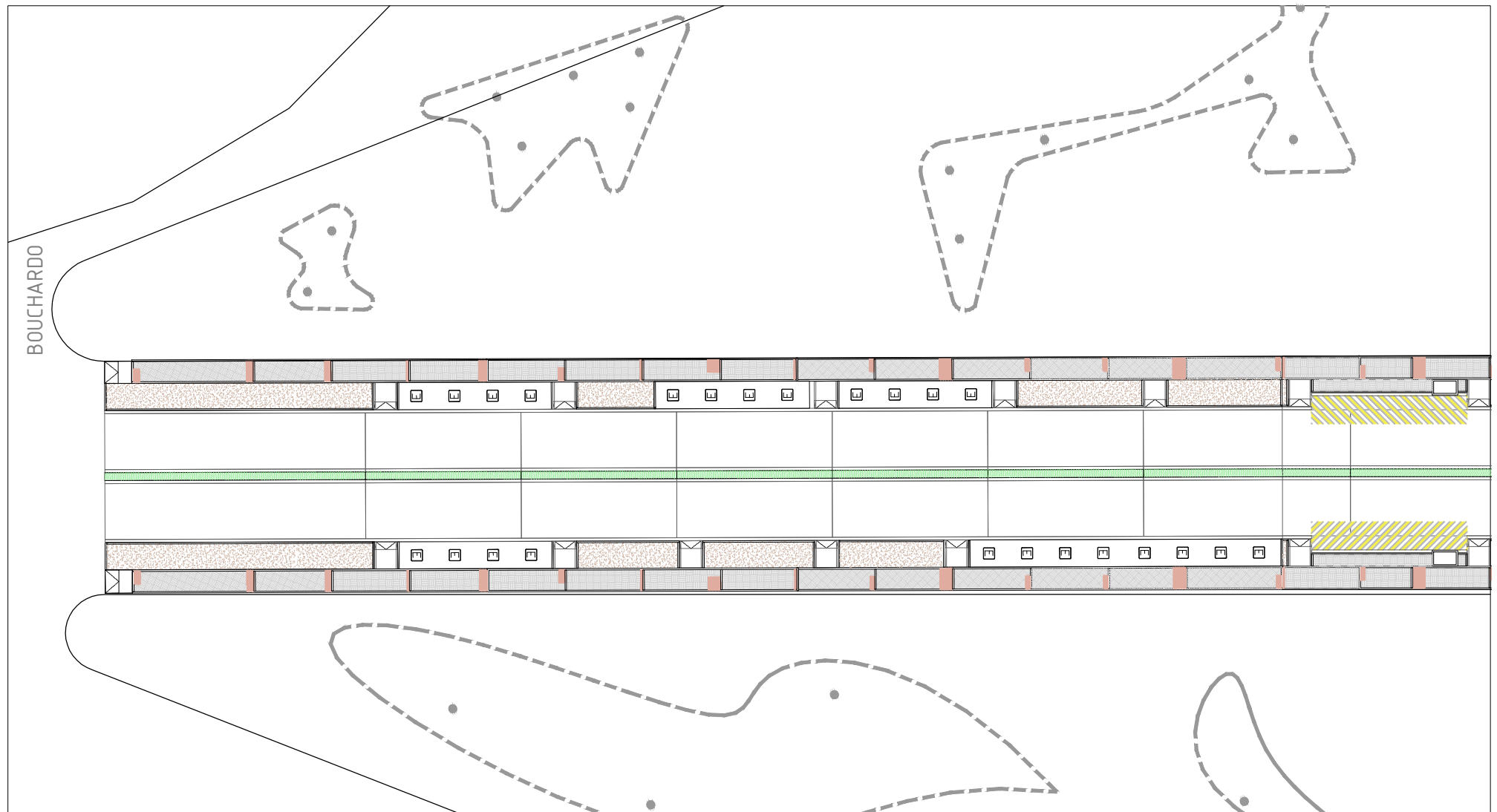
TITULO DEL PROYECTO  
AV. ESPORA RECONVERSION DE ESP. PUBLICO  
VALERIA DEL MAR - MUNIC. DE PINAMAR - BS. AS.

ESCALAS  
1/250  
ORIGINALES A1  
0 05 10 15  
GRAFICA

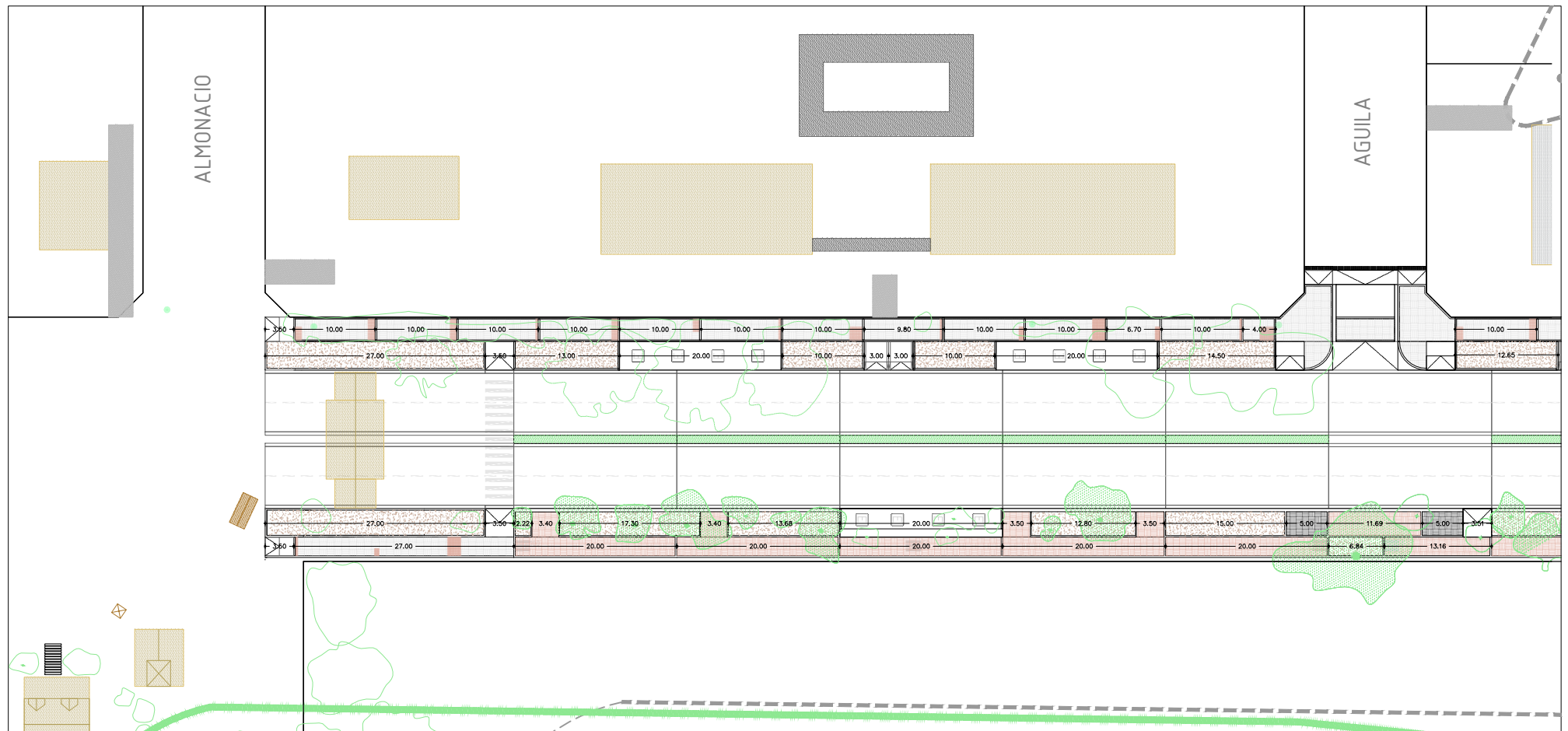
NOMBRE DEL PLANO:  
PLANOS DE REPRESENTACION GEOMETRICA  
VEREDAS

FECHA:  
OCT.2017  
NOMBRE FICHERO:  
04A14F14  
CAPITULO  
04.04  
HOJA.14...DE.15..

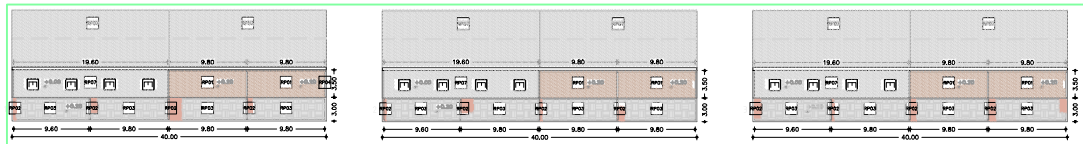




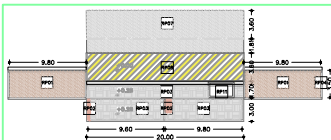
PROPIETARIO MUNICIPALIDAD DE PINAMAR	ARQUITECTO OFICINA DE PLAN. URB. MARTIN ALVAREZ ARQ.	TITULO DEL PROYECTO AV. ESPORA RECONVERSION DE ESP. PUBLICO VALERIA DEL MAR - MUNIC. DE PINAMAR - BS. AS.	ESCALAS 1/250 ORIGINALES A1 	NOMBRE DEL PLANO: PLANOS DE REPRESENTACION GEOMETRICA VEREDAS	FECHA: OCT.2017 NOMBRE FICHERO: 04A15F15	CAPITULO 04.04 HOJA.15...DE.15..
---	--	---	--	---	---	--



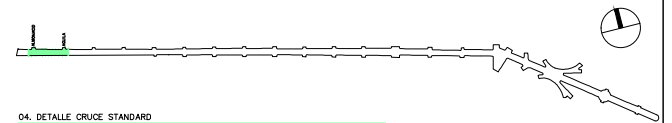
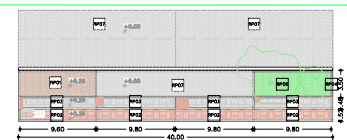
01. PATRONES VEREDA



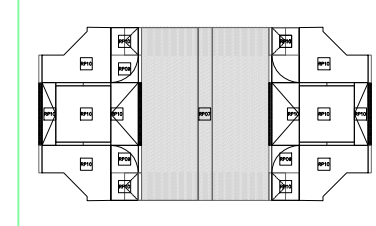
02. PARADA AUTOBUS



03. PISTA ATLETISMO



04. DETALLE CRUCE STANDARD



PROPIETARIO  
MUNICIPALIDAD DE PINAMAR

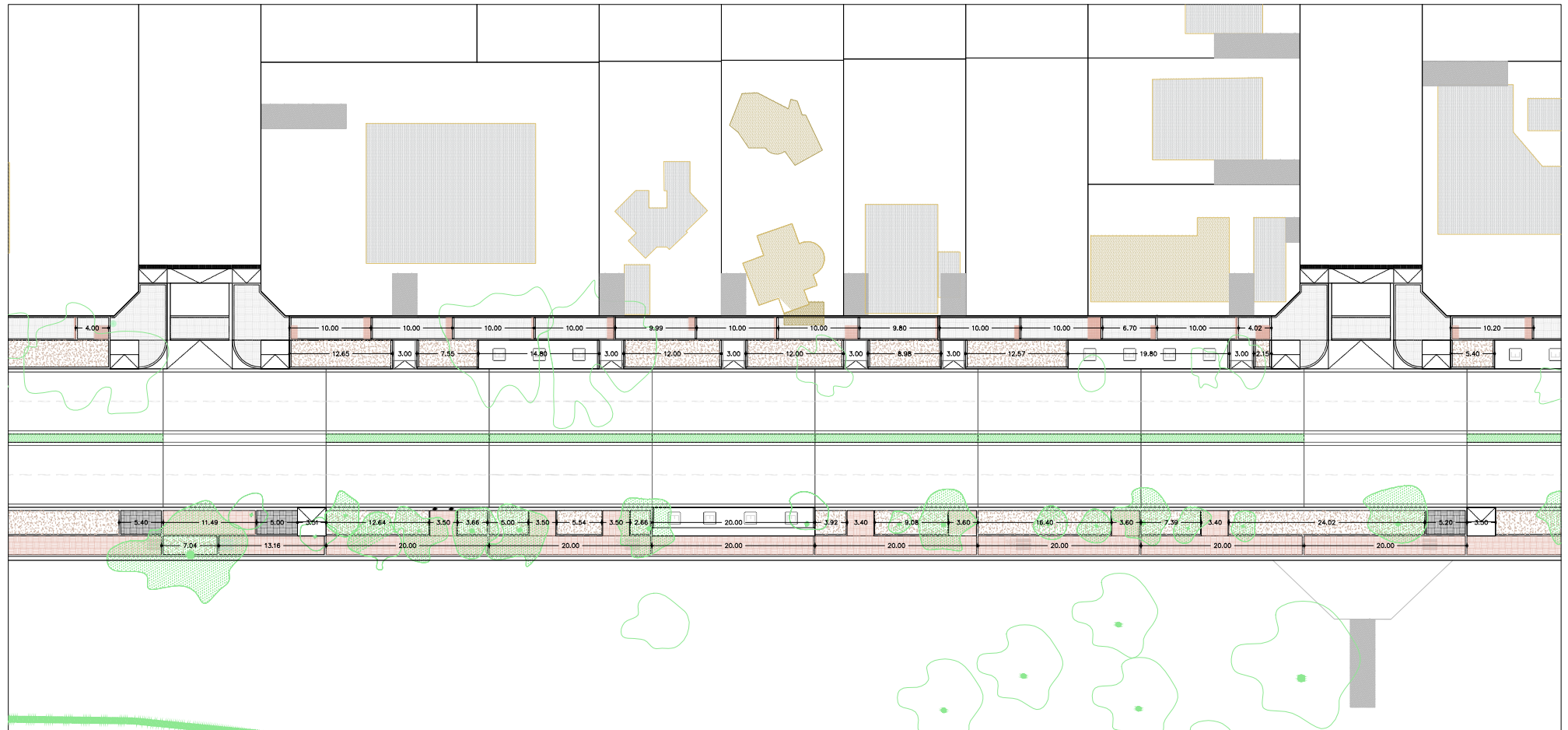
ARQUITECTO  
OFICINA DE PLAN. URB.  
MARTIN ALVAREZ ARQ.

TITULO DEL PROYECTO  
AV. ESPORA RECONVERSION DE ESP. PUBLICO  
VALERIA DEL MAR - MUNIC. DE PINAMAR - BS. AS.

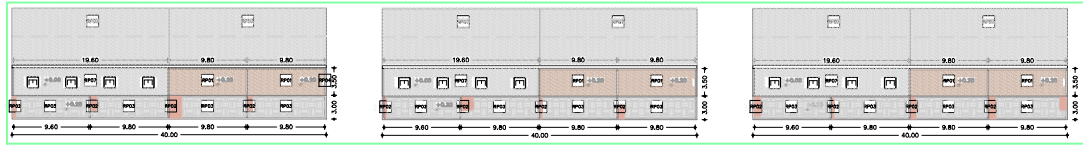
ESCALAS  
1/250  
ORIGINALES A1  
0 05 10 15  
GRAFICA

NOMBRE DEL PLANO:  
PLANOS DE REPRESENTACION GEOMETRICA  
VEREDAS

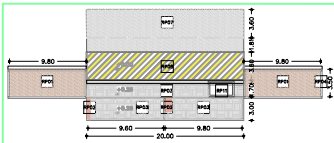
FECHA:  
OCT.2017  
NOMBRE FICHERO:  
05A01F01  
CAPITULO  
04.05  
HOJA.01....DE.15..



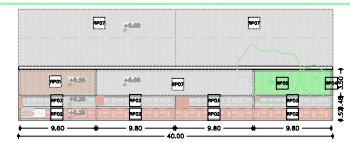
01. PATRONES VEREDA



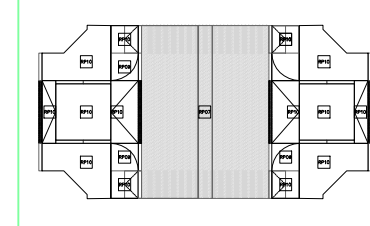
02. PARADA AUTOBUS



03. PISTA ATLETISMO



04. DETALLE CRUCE STANDARD

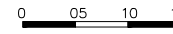


PROPIETARIO  
MUNICIPALIDAD DE PINAMAR

ARQUITECTO  
OFICINA DE PLAN. URB.  
MARTIN ALVAREZ ARQ.

TITULO DEL PROYECTO  
AV. ESPORA RECONVERSION DE ESP. PUBLICO  
VALERIA DEL MAR - MUNIC. DE PINAMAR - BS. AS.

ESCALAS  
1/250  
ORIGINALES A1

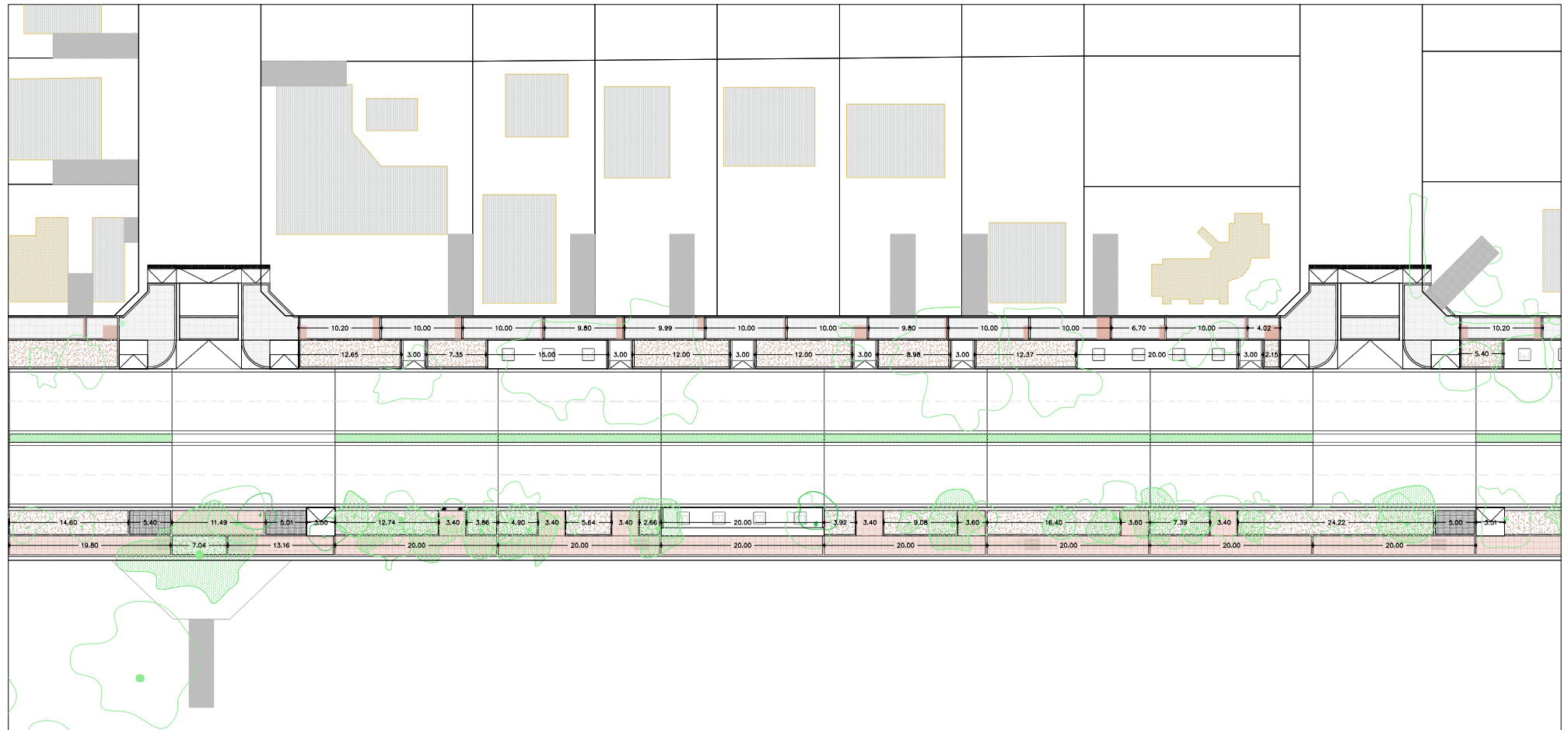


GRAFICA

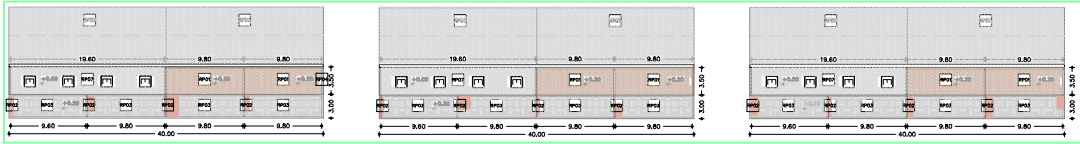
NOMBRE DEL PLANO:  
PLANOS DE REPRESENTACION GEOMETRICA  
VEREDAS

FECHA:  
OCT.2017  
NOMBRE FICHERO:  
05A02F02

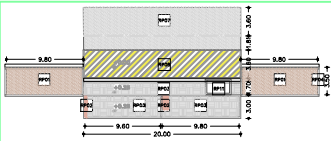
CAPITULO  
04.05  
HOJA.02...DE.15..



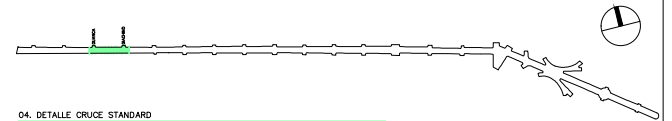
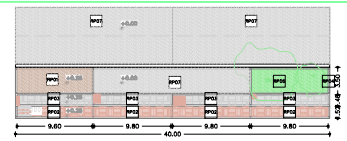
01. PATRONES VEREDA



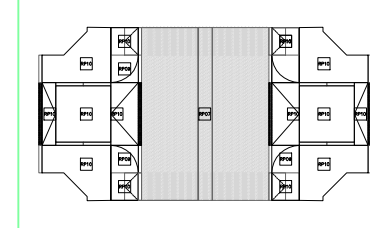
02. PARADA AUTOBUS



03. PISTA ATLETISMO



04. DETALLE CRUCE STANDARD




PROPIETARIO  
MUNICIPALIDAD DE PINAMAR

ARQUITECTO  
OFICINA DE PLAN. URB.  
MARTIN ALVAREZ ARQ.

TÍTULO DEL PROYECTO  
AV. ESPORA RECONVERSION DE ESP. PUBLICO  
VALERIA DEL MAR – MUNIC. DE PINAMAR – BS. AS.

ESCALAS  
1/250  
ORIGINALES A1

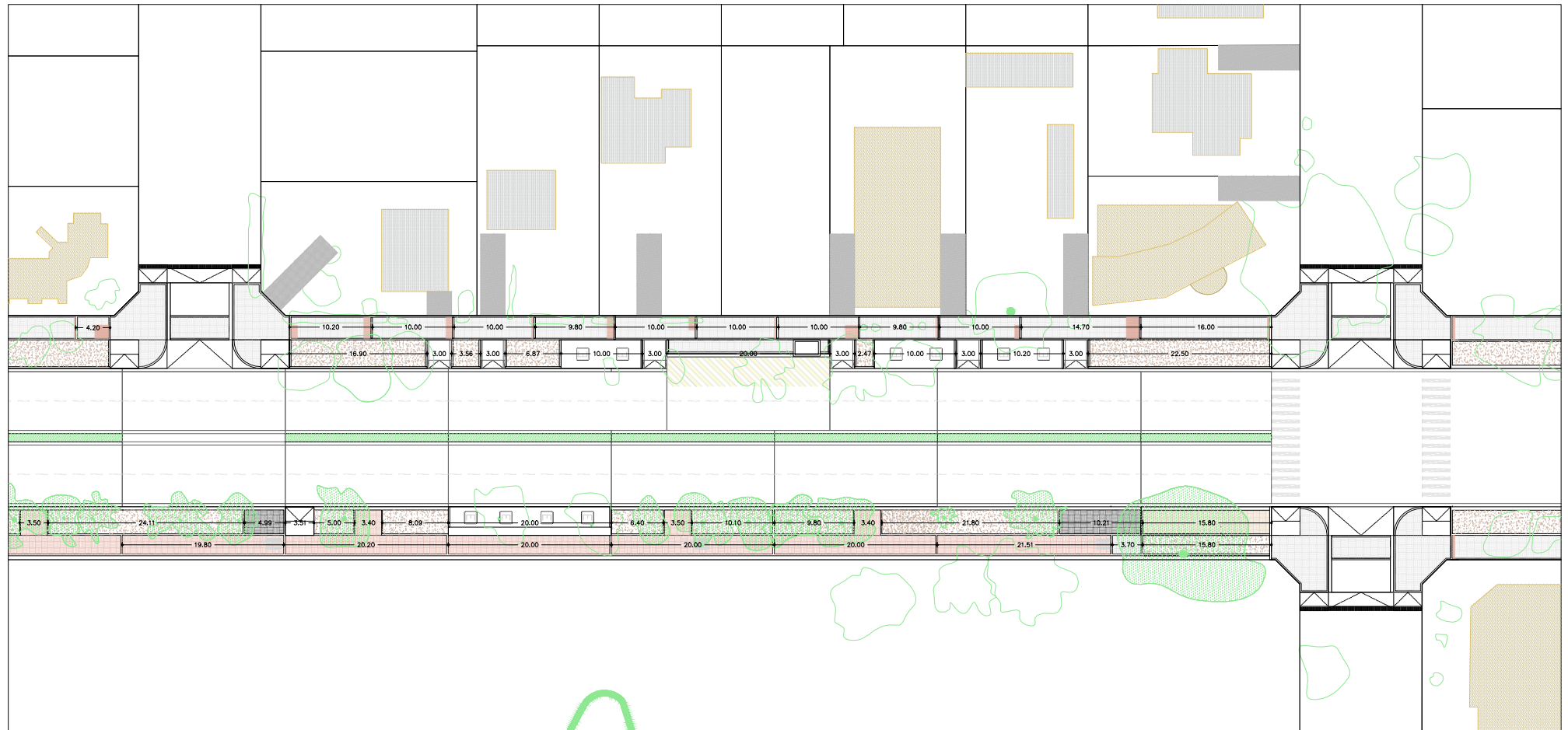


GRAFICA

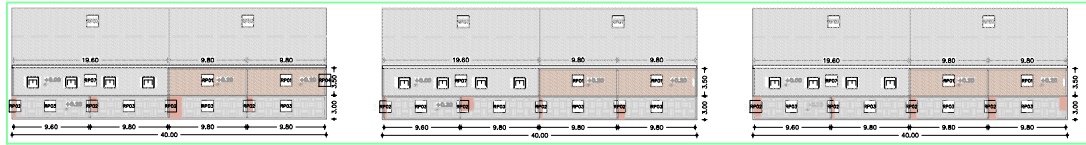
NOMBRE DEL PLANO:  
PLANOS DE REPRESENTACION GEOMETRICA  
VEREDAS

FECHA:  
OCT.2017  
NOMBRE FICHERO:  
05A03F03

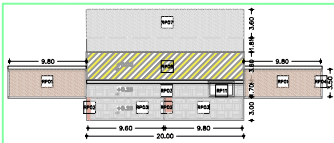
CAPITULO  
04.05  
HOJA.03...DE.15..



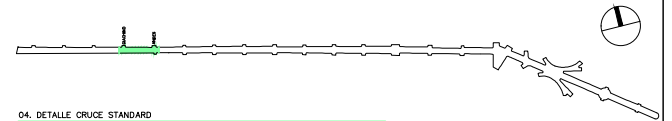
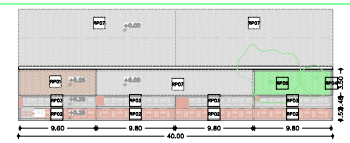
01. PATRONES VEREDA



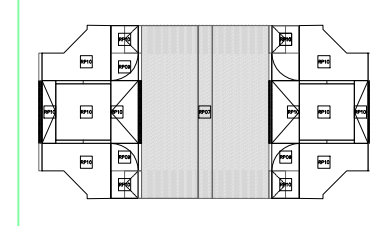
02. PARADA AUTOBUS



03. PISTA ATLETISMO



04. DETALLE CRUCE STANDARD

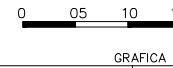


PROPIETARIO  
MUNICIPALIDAD DE PINAMAR

ARQUITECTO  
OFICINA DE PLAN. URB.  
MARTIN ALVAREZ ARQ.

TITULO DEL PROYECTO  
AV. ESPORA RECONVERSION DE ESP. PUBLICO  
VALERIA DEL MAR - MUNIC. DE PINAMAR - BS. AS.

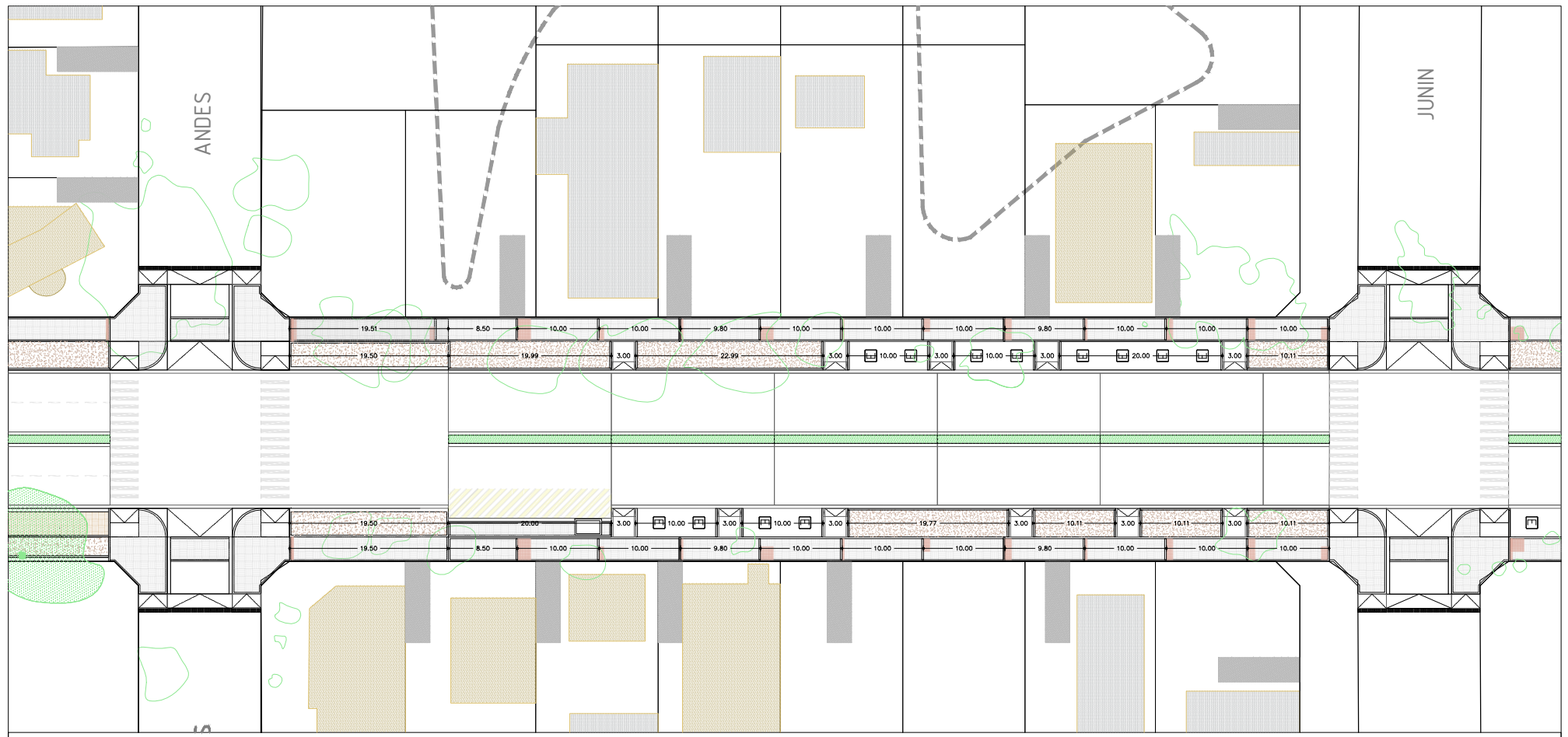
ESCALAS  
1/250  
ORIGINALES A1



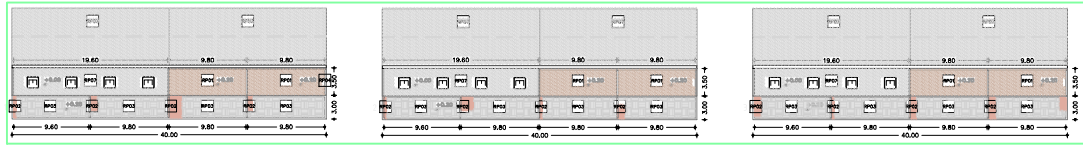
NOMBRE DEL PLANO:  
PLANOS DE REPRESENTACION GEOMETRICA  
VEREDAS

FECHA:  
OCT.2017  
NOMBRE FICHERO:  
05A04F04

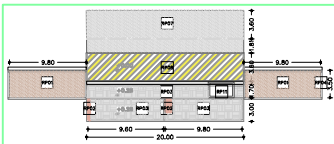
CAPITULO  
04.05  
HOJA .04...DE.15..



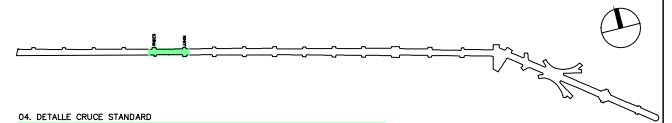
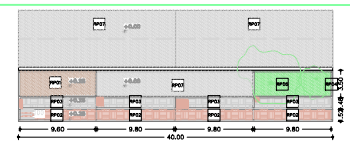
01. PATRONES VEREDA



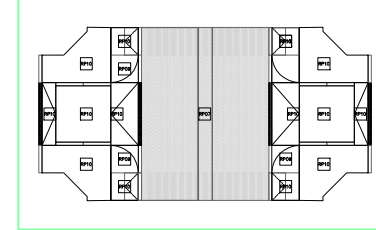
02. PARADA AUTOBUS



03. PISTA ATLETISMO



04. DETALLE CRUCE STANDARD

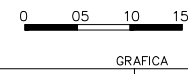


PROPIETARIO  
MUNICIPALIDAD DE PINAMAR

ARQUITECTO  
OFICINA DE PLAN. URB.  
MARTIN ALVAREZ ARQ.

TITULO DEL PROYECTO  
AV. ESPORA RECONVERSION DE ESP. PUBLICO  
VALERIA DEL MAR - MUNIC. DE PINAMAR - BS. AS.

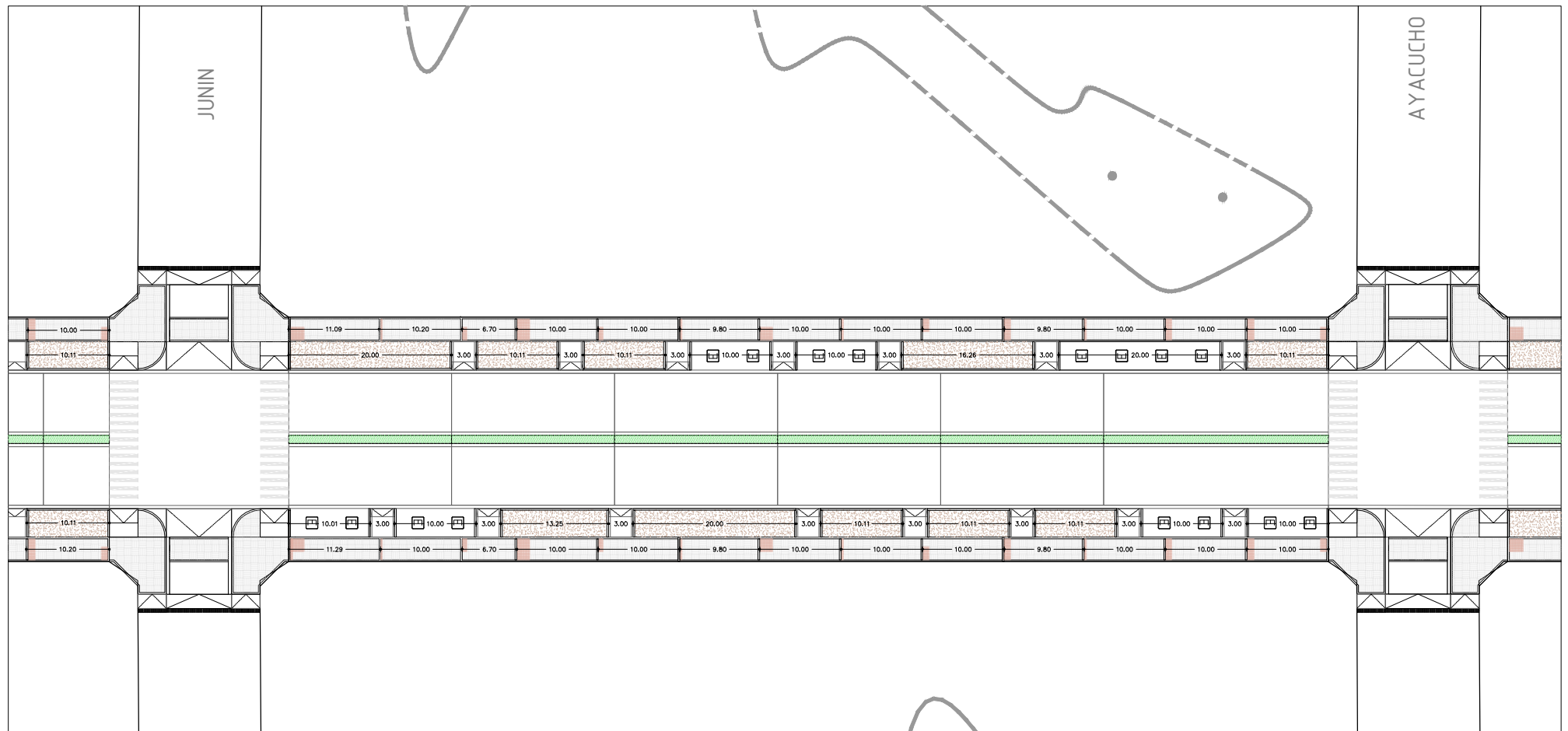
ESCALAS  
1/250  
ORIGINALES A1



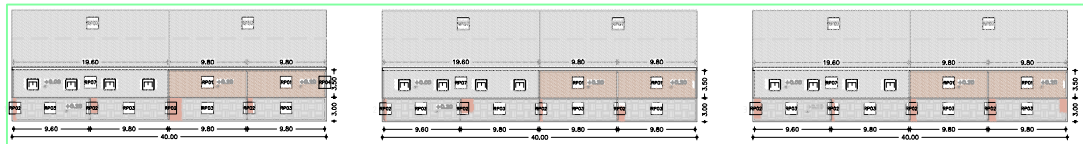
NOMBRE DEL PLANO:  
PLANOS DE REPRESENTACION GEOMETRICA  
VEREDAS

FECHA:  
OCT.2017  
NOMBRE FICHERO:  
05A05F05

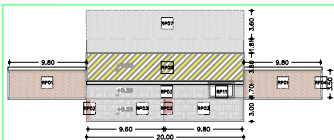
CAPITULO  
04.05  
HOJA.05...DE.15..



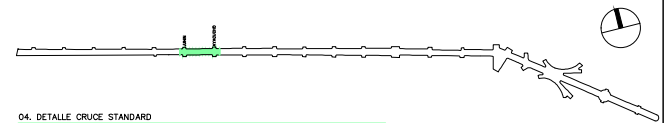
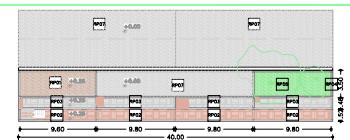
01. PATRONES VEREDA



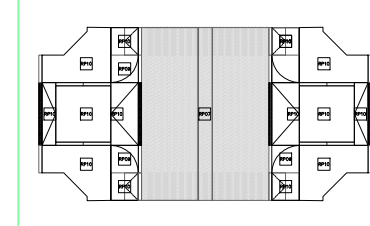
02. PARADA AUTOBUS



03. PISTA ATLETISMO



04. DETALLE CRUCE STANDARD

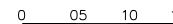


PROPIETARIO  
MUNICIPALIDAD DE PINAMAR

ARQUITECTO  
OFICINA DE PLAN. URB.  
MARTIN ALVAREZ ARQ.

TITULO DEL PROYECTO  
AV. ESPORA RECONVERSION DE ESP. PUBLICO  
VALERIA DEL MAR - MUNIC. DE PINAMAR - BS. AS.

ESCALAS  
1/250  
ORIGINALES A1

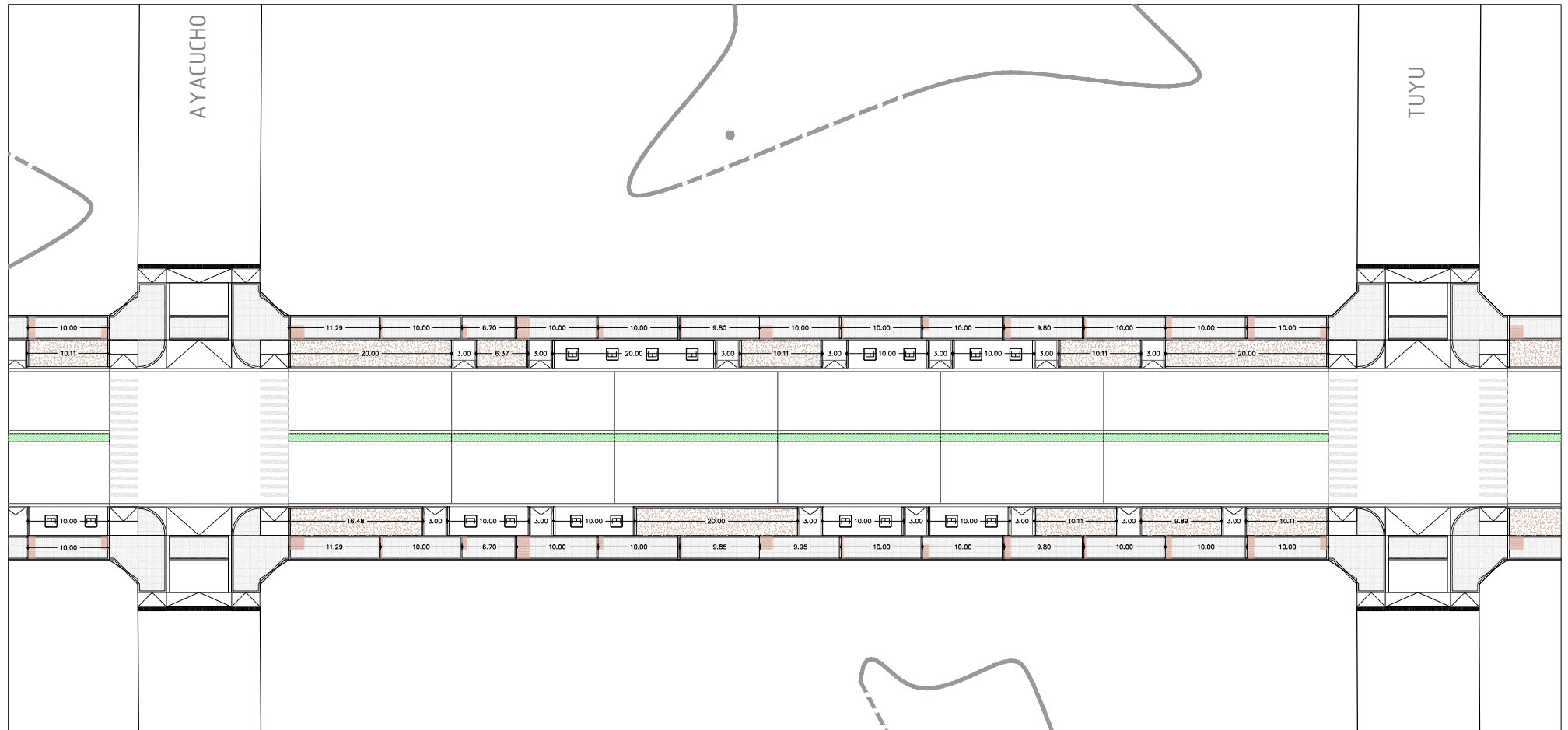


GRAFICA

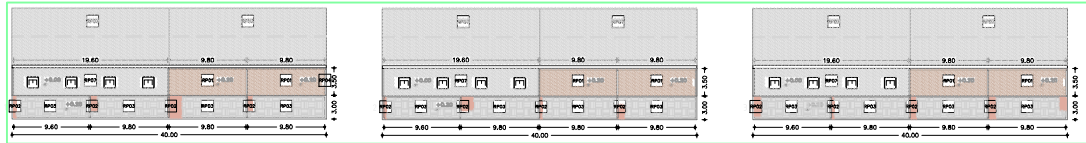
NOMBRE DEL PLANO:  
PLANOS DE REPRESENTACION GEOMETRICA  
VEREDAS

FECHA:  
OCT.2017  
NOMBRE FICHERO:  
05A06F06

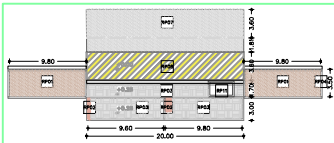
CAPITULO  
04.05  
HOJA .06...DE.15..



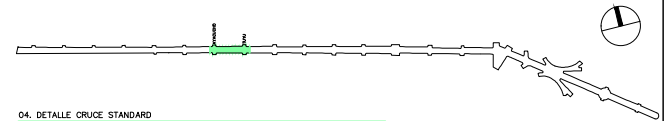
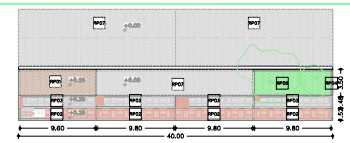
01. PATRONES VEREDA



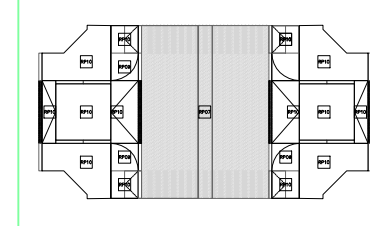
02. PARADA AUTOBUS



03. PISTA ATLETISMO



04. DETALLE CRUCE STANDARD

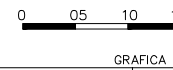


PROPIETARIO  
MUNICIPALIDAD DE PINAMAR

ARQUITECTO  
OFICINA DE PLAN. URB.  
MARTIN ALVAREZ ARQ.

TÍTULO DEL PROYECTO  
AV. ESPORA RECONVERSION DE ESP. PUBLICO  
VALERIA DEL MAR – MUNIC. DE PINAMAR – BS. AS.

ESCALAS  
1/250  
ORIGINALES A1

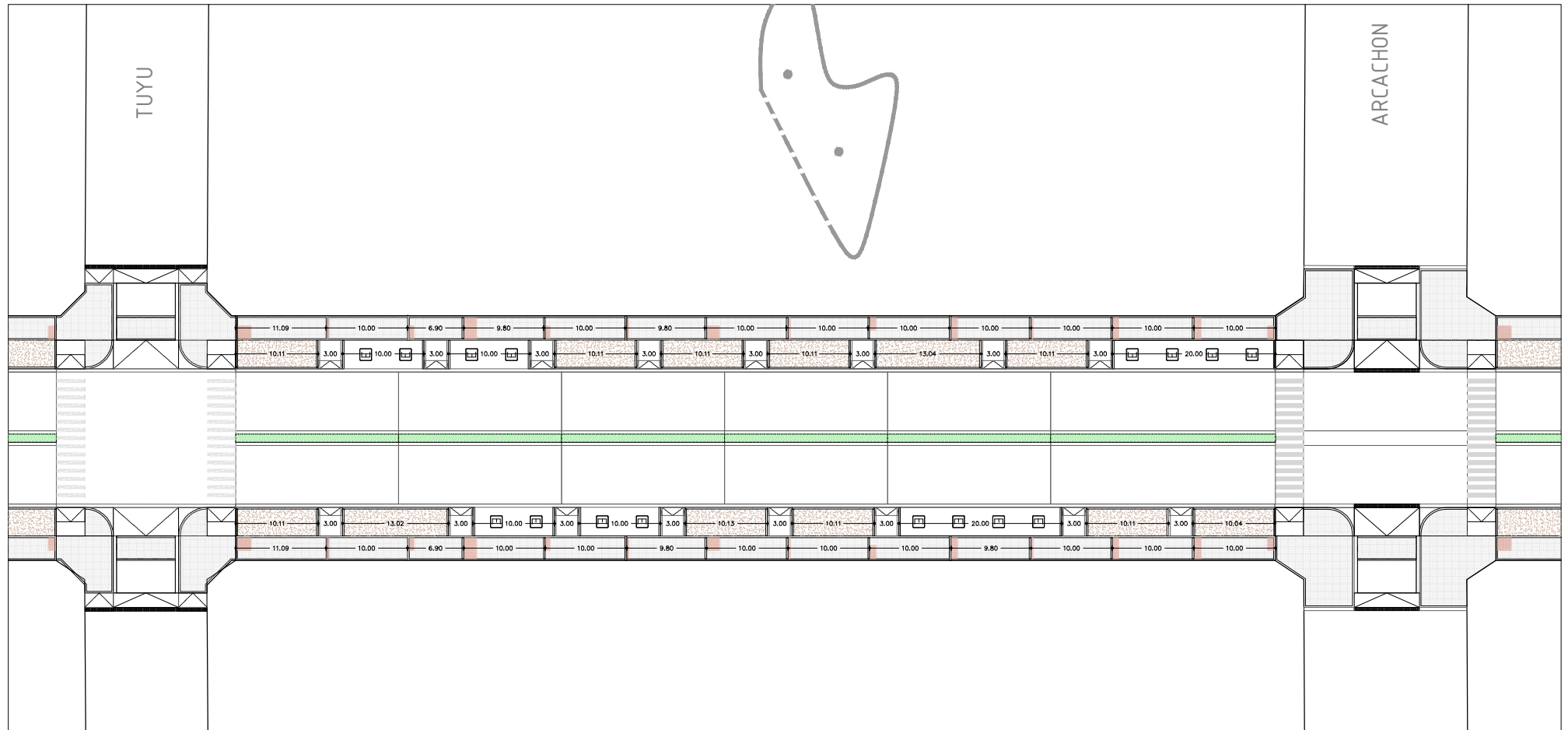


NOMBRE DEL PLANO:  
PLANOS DE REPRESENTACION GEOMETRICA  
VEREDAS

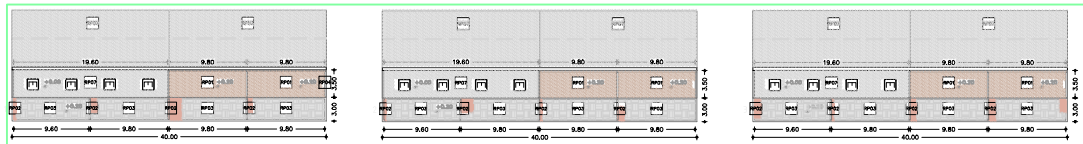
FECHA:  
OCT.2017  
NOMBRE FICHERO:  
05A07F07

CAPITULO  
04.05  
HOJA.07...DE.15..

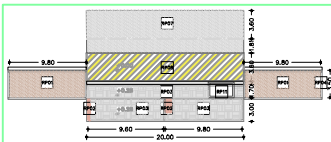




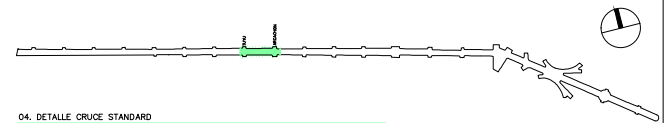
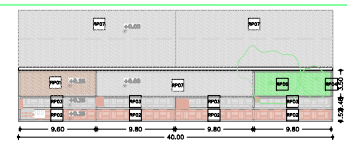
01. PATRONES VEREDA



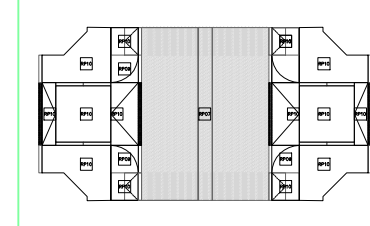
02. PARADA AUTOBUS



03. PISTA ATLETISMO



04. DETALLE CRUCE STANDARD

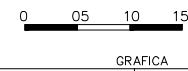


PROPIETARIO  
MUNICIPALIDAD DE PINAMAR

ARQUITECTO  
OFICINA DE PLAN. URB.  
MARTIN ALVAREZ ARQ.

TITULO DEL PROYECTO  
AV. ESPORA RECONVERSION DE ESP. PUBLICO  
VALERIA DEL MAR - MUNIC. DE PINAMAR - BS. AS.

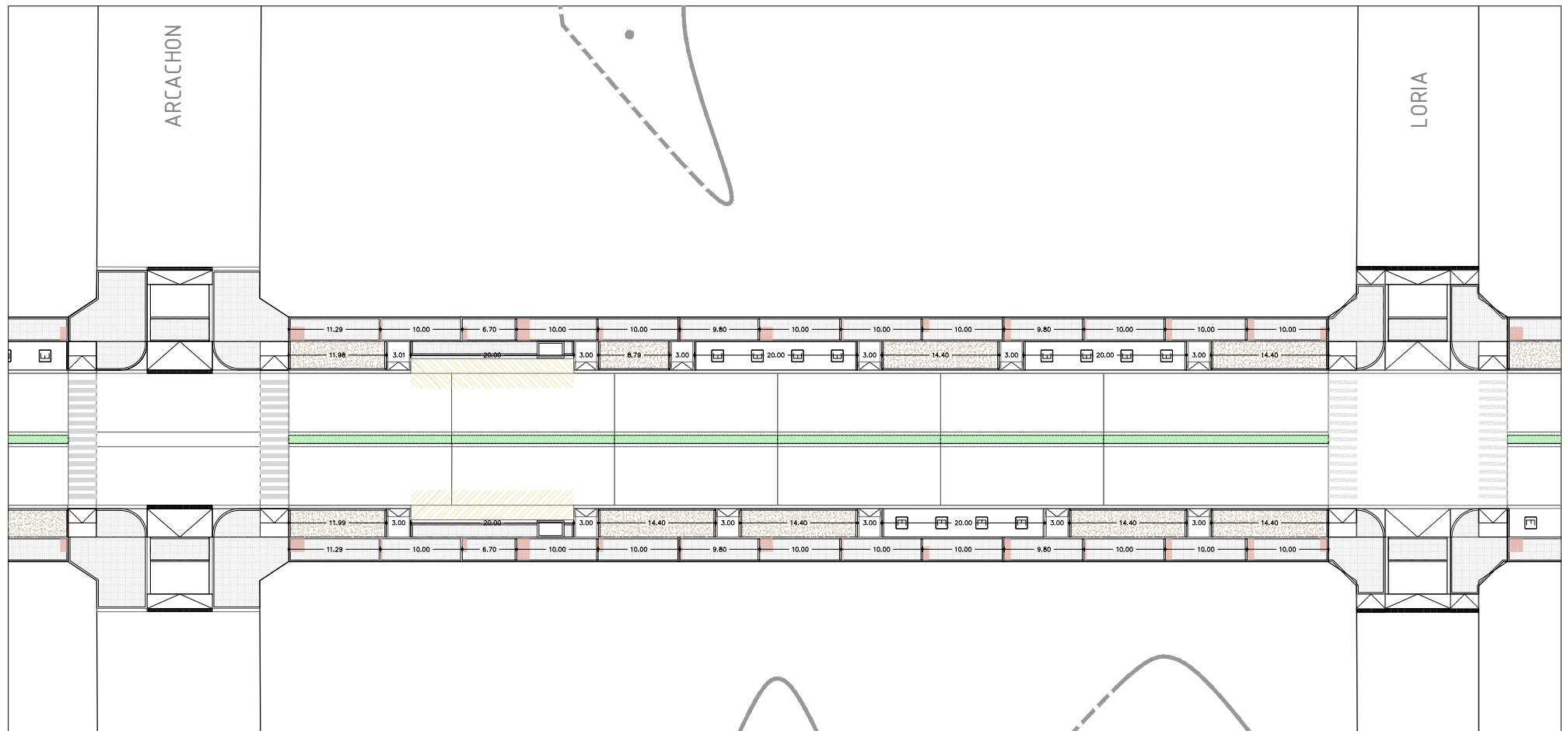
ESCALAS  
1/250  
ORIGINALES A1



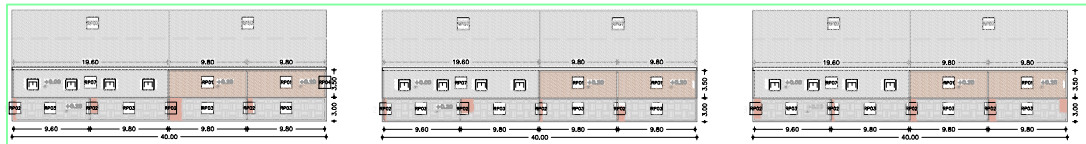
NOMBRE DEL PLANO:  
PLANOS DE REPRESENTACION GEOMETRICA  
VEREDAS

FECHA:  
OCT.2017  
NOMBRE FICHERO:  
05A08F08

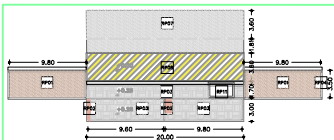
CAPITULO  
04.05  
HOJA .08...DE.15..



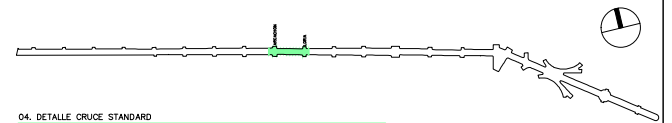
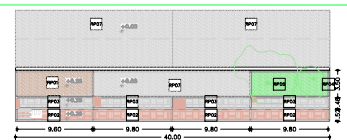
01. PATRONES VEREDA



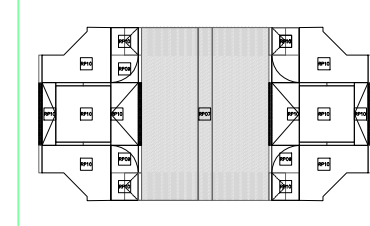
02. PARADA AUTOBUS



03. PISTA ATLETISMO



04. DETALLE CRUCE STANDARD

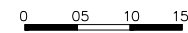


PROPIETARIO  
MUNICIPALIDAD DE PINAMAR

ARQUITECTO  
OFICINA DE PLAN. URB.  
MARTIN ALVAREZ ARQ.

TITULO DEL PROYECTO  
AV. ESPORA RECONVERSION DE ESP. PUBLICO  
VALERIA DEL MAR - MUNIC. DE PINAMAR - BS. AS.

ESCALAS  
1/250  
ORIGINALES A1

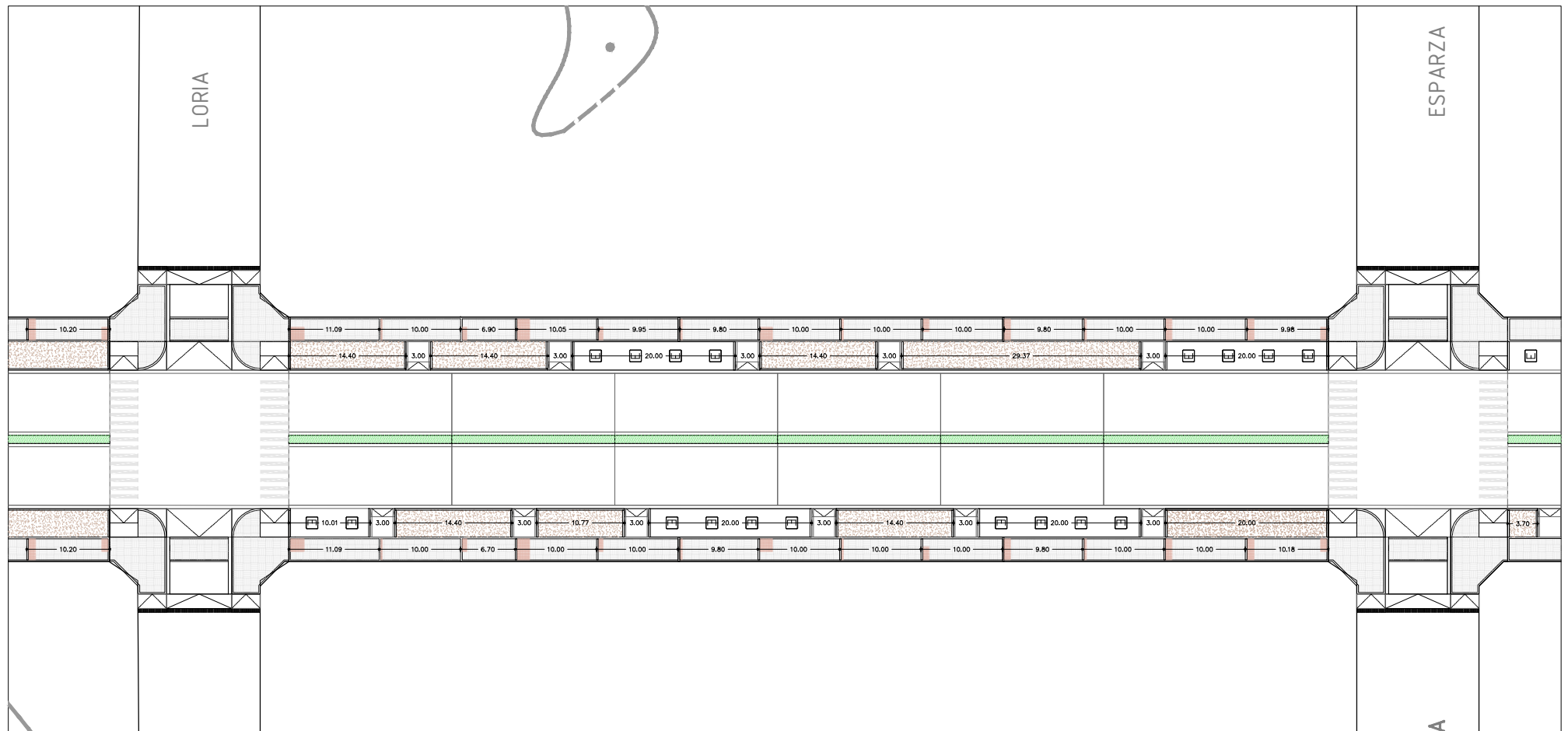


GRAFICA

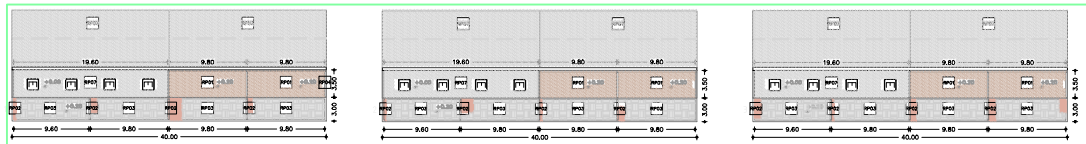
NOMBRE DEL PLANO:  
PLANOS DE REPRESENTACION GEOMETRICA  
VEREDAS

FECHA:  
OCT.2017  
NOMBRE FICHERO:  
05A09F09

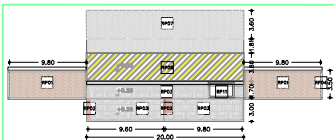
CAPITULO  
04.05  
HOJA.09...DE.15..



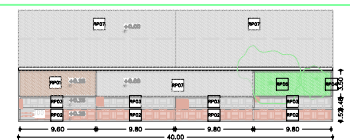
01. PATRONES VEREDA



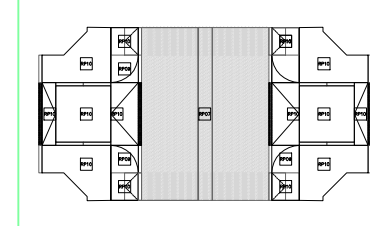
02. PARADA AUTOBUS



03. PISTA ATLETISMO



04. DETALLE CRUCE STANDARD




PROPIETARIO  
MUNICIPALIDAD DE PINAMAR

ARQUITECTO  
OFICINA DE PLAN. URB.  
MARTIN ALVAREZ ARQ.

TITULO DEL PROYECTO  
AV. ESPORA RECONVERSION DE ESP. PUBLICO  
VALERIA DEL MAR - MUNIC. DE PINAMAR - BS. AS.

ESCALAS  
1/250  
ORIGINALES A1

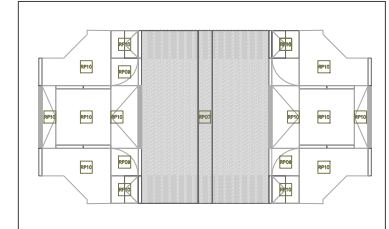

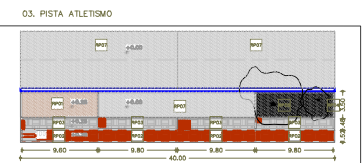
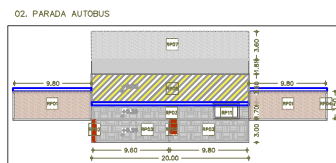
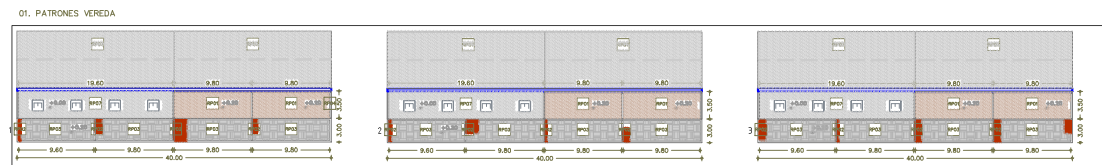
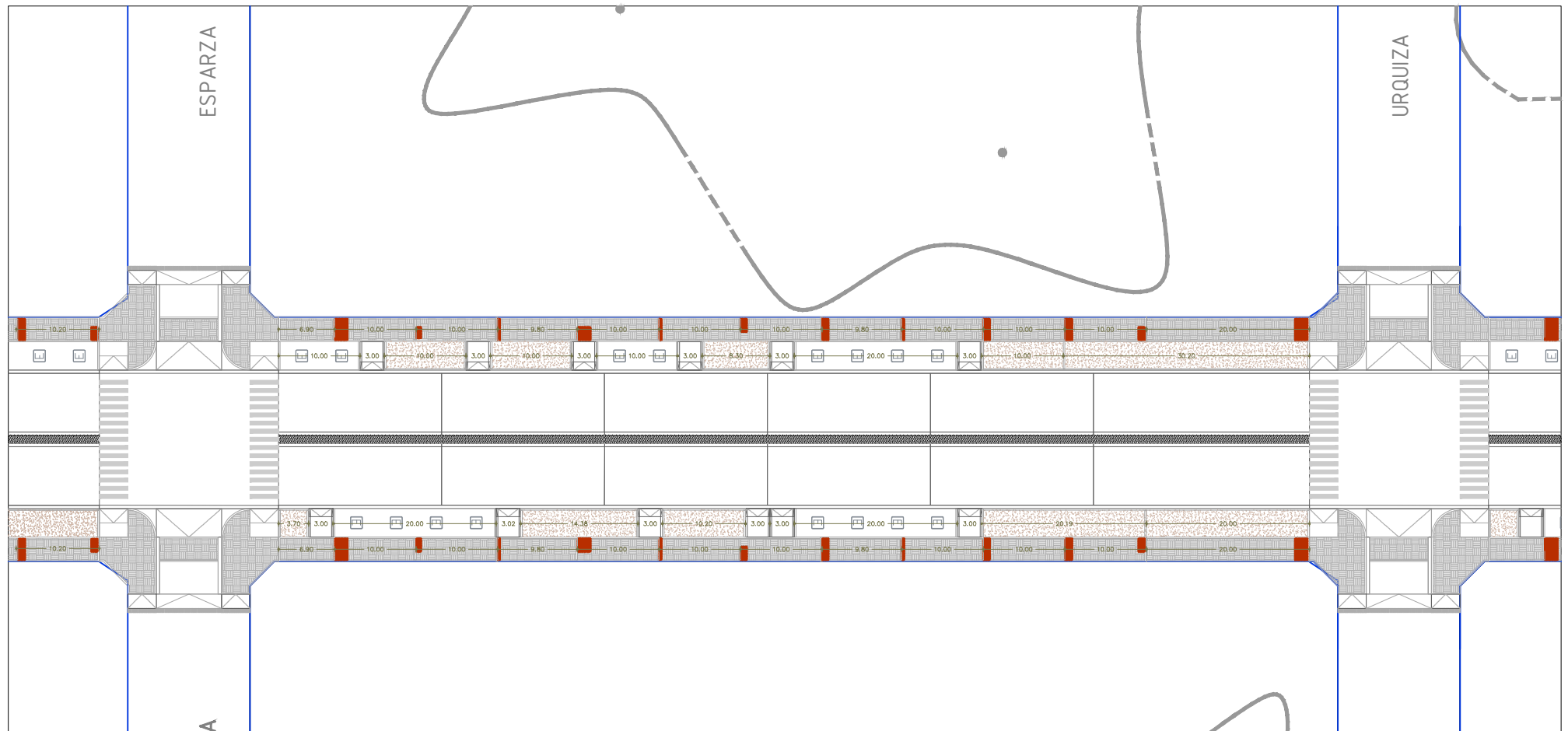



GRAFICA

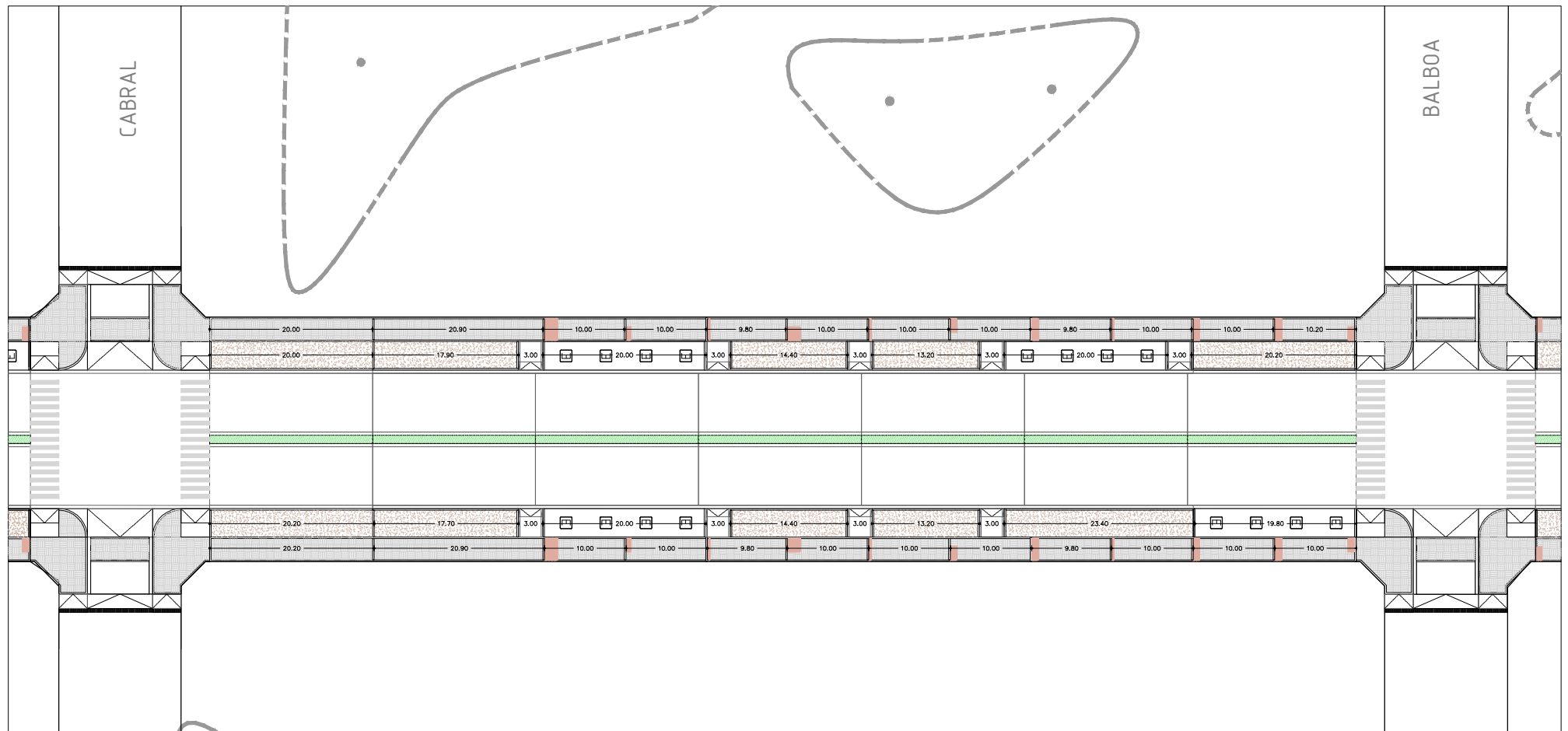
NOMBRE DEL PLANO:  
PLANOS DE REPRESENTACION GEOMETRICA  
VEREDAS

FECHA:  
OCT.2017  
NOMBRE FICHERO:  
05A10F10

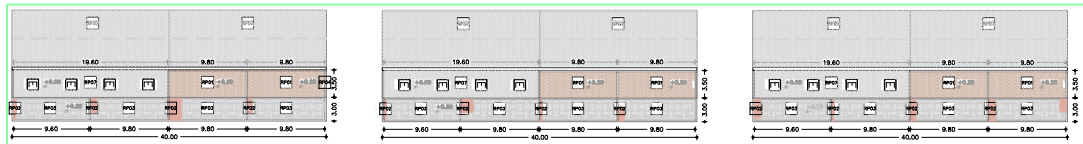
CAPITULO  
04.05  
HOJA.10...DE.15..



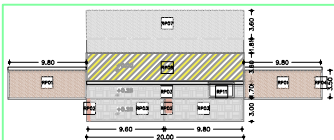
PROPIETARIO MUNICIPALIDAD DE PINAMAR	ARQUITECTO OFICINA DE PLAN. URB. MARTIN ALVAREZ ARQ.	TÍTULO DEL PROYECTO AV. ESPORA RECONVERSION DE ESP. PUBLICO VALERIA DEL MAR – MUNIC. DE PINAMAR – BS. AS.	ESCALAS 1/250 ORIGINALES A1 	NOMBRE DEL PLANO: PLANOS DE REPRESENTACION GEOMETRICA VEREDAS	FECHA: OCT.2017 NOMBRE FICHERO: 05A11F11	CAPÍTULO 04.05 HOJA.11.....DE.15..
---	--	---	--	---	---	--



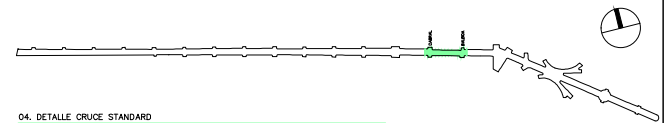
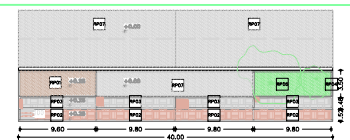
01. PATRONES VEREDA



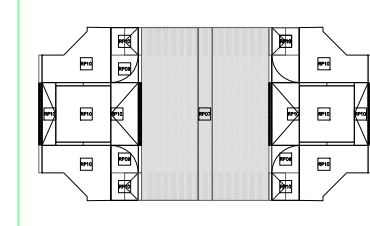
02. PARADA AUTOBUS



03. PISTA ATLETISMO



04. DETALLE CRUCE STANDARD

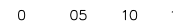


PROPIETARIO  
MUNICIPALIDAD DE PINAMAR

ARQUITECTO  
OFICINA DE PLAN. URB.  
MARTIN ALVAREZ ARQ.

TITULO DEL PROYECTO  
AV. ESPORA RECONVERSION DE ESP. PUBLICO  
VALERIA DEL MAR - MUNIC. DE PINAMAR - BS. AS.

ESCALAS  
1/250  
ORIGINALES A1

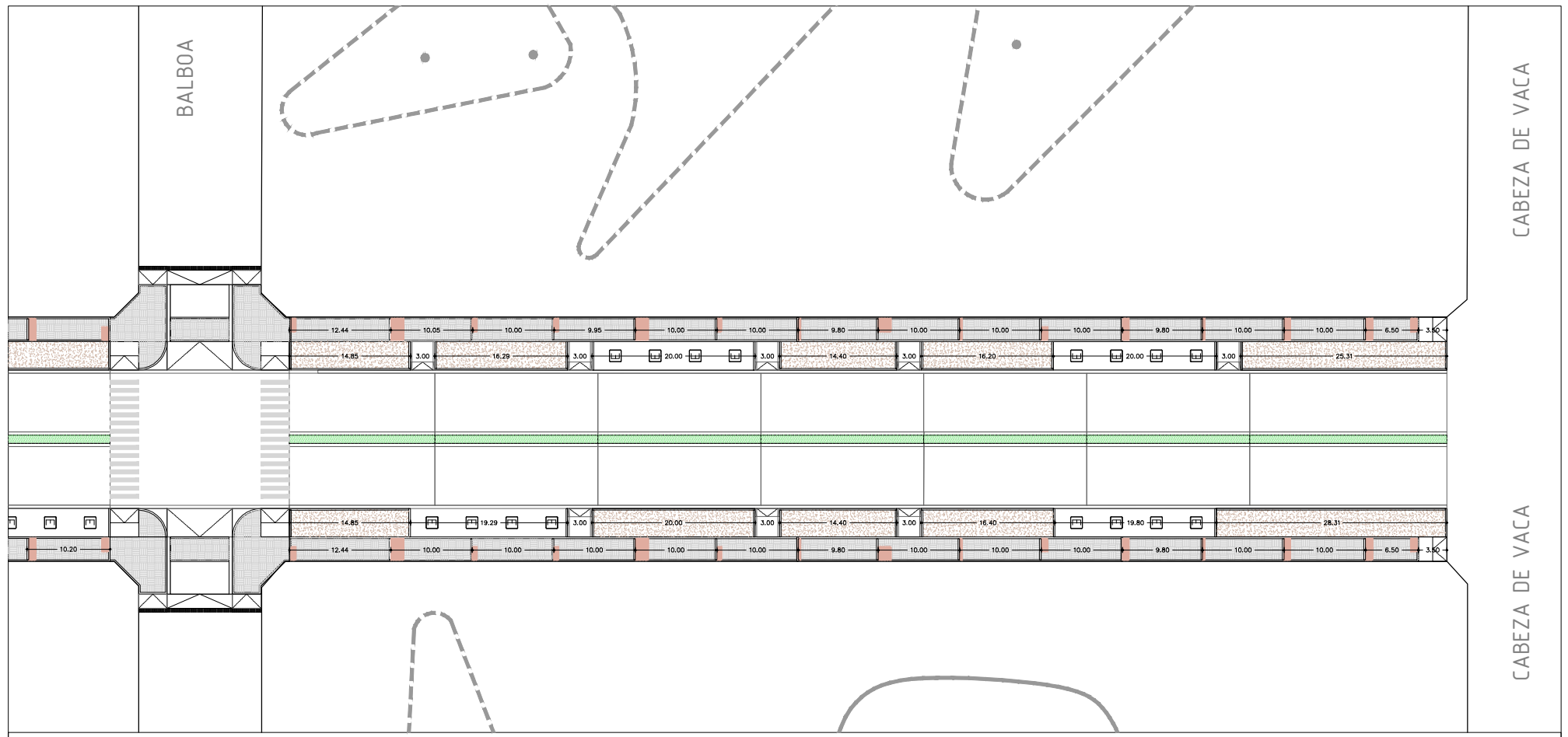


GRAFICA

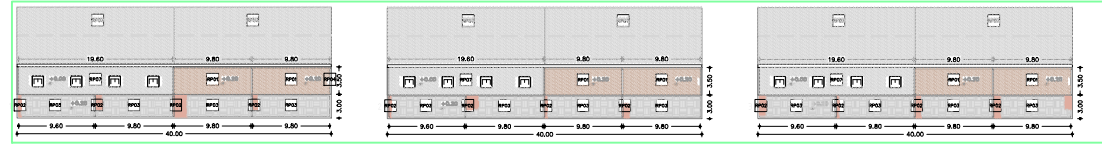
NOMBRE DEL PLANO:  
PLANOS DE REPRESENTACION GEOMETRICA  
VEREDAS

FECHA:  
OCT.2017  
NOMBRE FICHERO:  
05A12F12

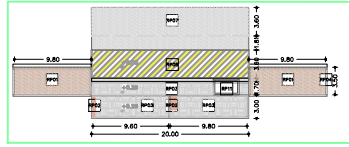
CAPITULO  
04.05  
HOJA.12...DE.15..



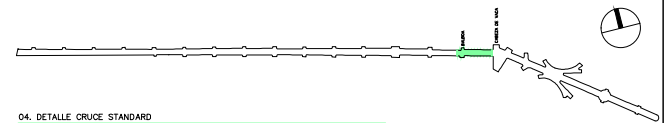
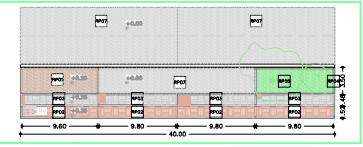
01. PATRONES VEREDA



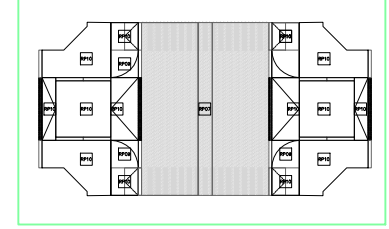
02. PARADA AUTOBUS



03. PISTA ATLETISMO



04. DETALLE CRUCE STANDARD



PROPIETARIO  
MUNICIPALIDAD DE PINAMAR

ARQUITECTO  
OFICINA DE PLAN. URB.  
MARTIN ALVAREZ ARQ.

TITULO DEL PROYECTO  
AV. ESPORA RECONVERSION DE ESP. PUBLICO  
VALERIA DEL MAR - MUNIC. DE PINAMAR - BS. AS.

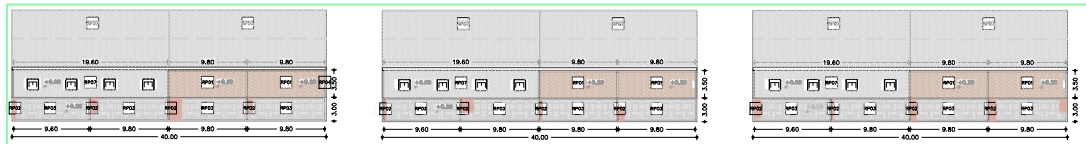
ESCALAS  
1/250  
ORIGINALES A1  
0 05 10 15  
GRAFICA

NOMBRE DEL PLANO:  
PLANOS DE REPRESENTACION GEOMETRICA  
VEREDAS

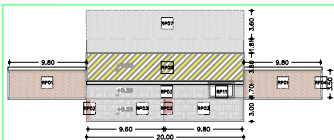
FECHA:  
OCT.2017  
NOMBRE FICHERO:  
05A13F13  
CAPITULO  
04.05  
HOJA.13...DE.15..



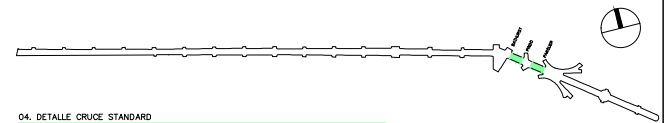
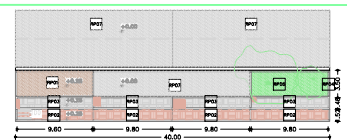
01. PATRONES VEREDA



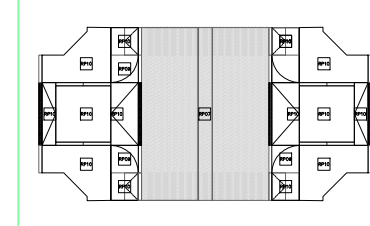
02. PARADA AUTOBUS



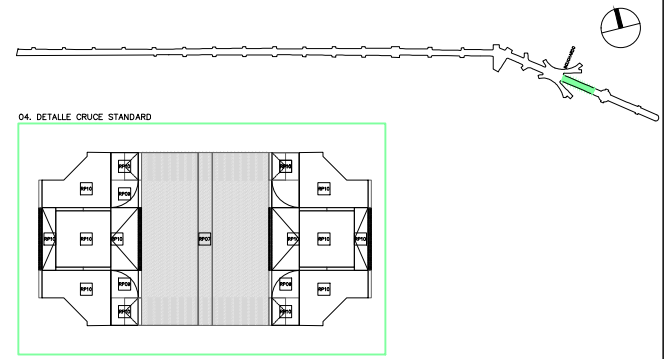
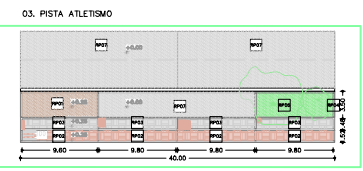
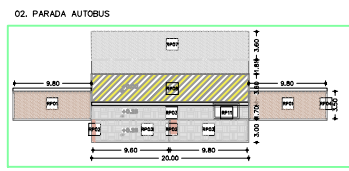
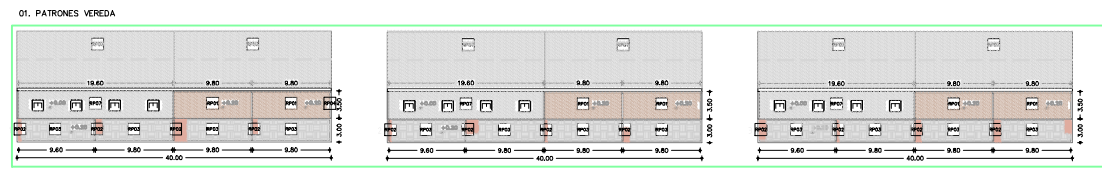
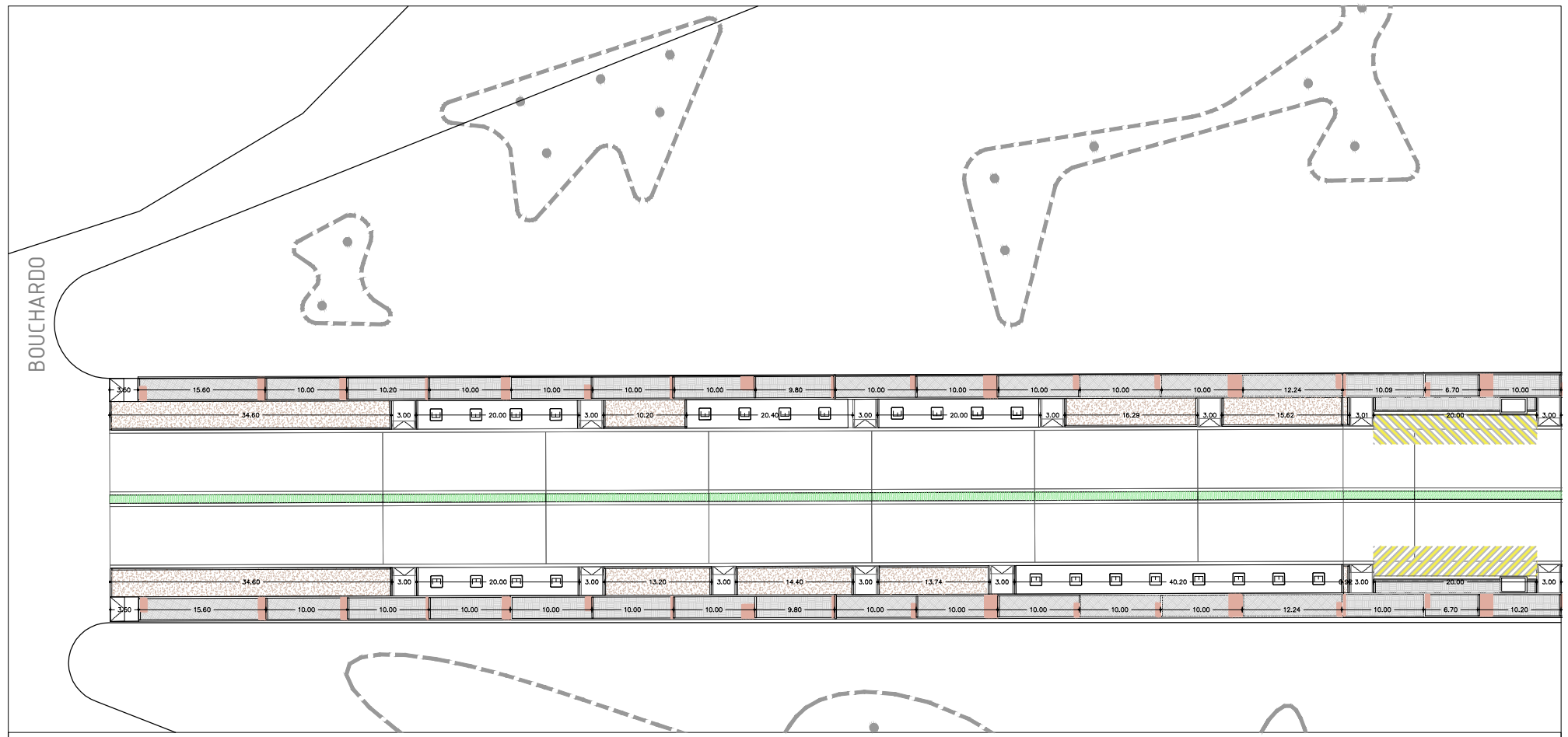
03. PISTA ATLETISMO

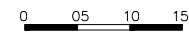


04. DETALLE CRUCE STANDARD

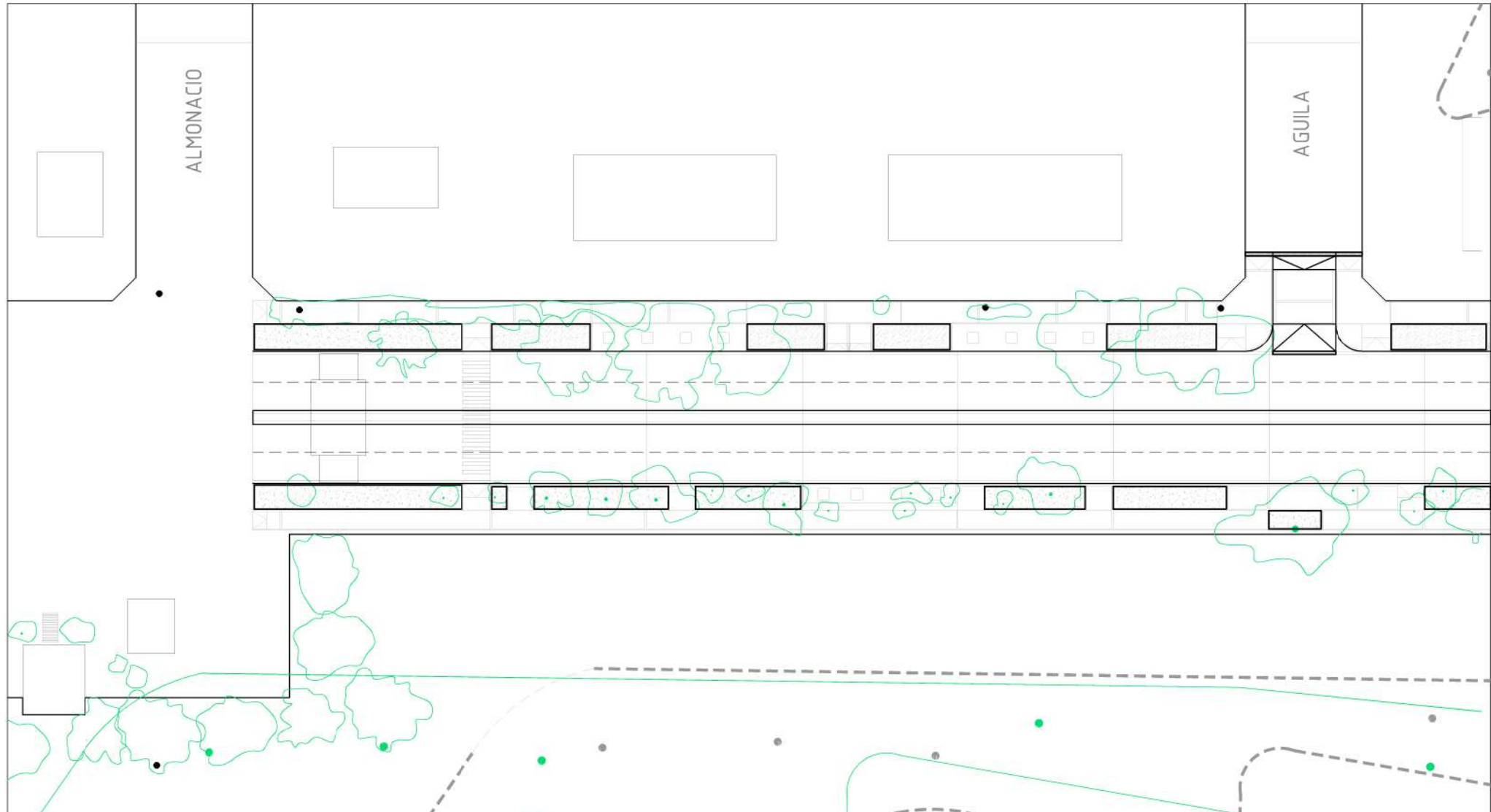


PROPIETARIO MUNICIPALIDAD DE PINAMAR	ARQUITECTO OFICINA DE PLAN. URB. MARTIN ALVAREZ ARQ.	TÍTULO DEL PROYECTO AV. ESPORA RECONVERSION DE ESP. PUBLICO VALERIA DEL MAR – MUNIC. DE PINAMAR – BS. AS.	ESCALAS 1/250 ORIGINALES A1 0 05 10 15 GRAFICA	NOMBRE DEL PLANO: PLANOS DE REPRESENTACION GEOMETRICA VEREDAS	FECHA: OCT.2017 NOMBRE FICHERO: 05A14F14	CAPITULO 04.05 HOJA.14...DE.15..
---	--	---	--	---	---	--



PROPIETARIO MUNICIPALIDAD DE PINAMAR	ARQUITECTO OFICINA DE PLAN. URB. MARTIN ALVAREZ ARQ.	TITULO DEL PROYECTO AV. ESPORA RECONVERSION DE ESP. PUBLICO VALERIA DEL MAR – MUNIC. DE PINAMAR – BS. AS.	ESCALAS 1/250 ORIGINALES A1 	NOMBRE DEL PLANO: PLANOS DE REPRESENTACION GEOMETRICA VEREDAS	FECHA: OCT.2017 NOMBRE FICHERO: 04A15F15	CAPITULO 04.04 HOJA.15...DE.15..
---	--	---	--	---	---	--

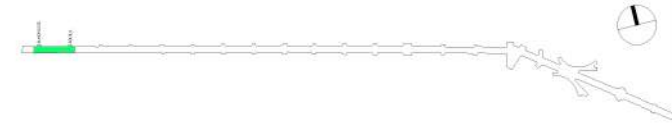




**E** ELEMENTOS PLUVIALES  
 PEJILLA  
 CANTERO

**SA** SUELOS ABSORBENTES  
 SAILO  
 LADRILLO PERMEABLE  
 CORTEZA  
 DECK

**%** PORCENTAJE DE SUELO  
 SUPERFICIE TOTAL INTERVENIDA 4793 M2  
 SUPERFICIE TOTAL ABSORBENTE 588 M2 12%  
 SUPERFICIE NO ABSORBENTE 4205 M2 88%



PROPIETARIO  
 MUNICIPALIDAD DE PINAMAR

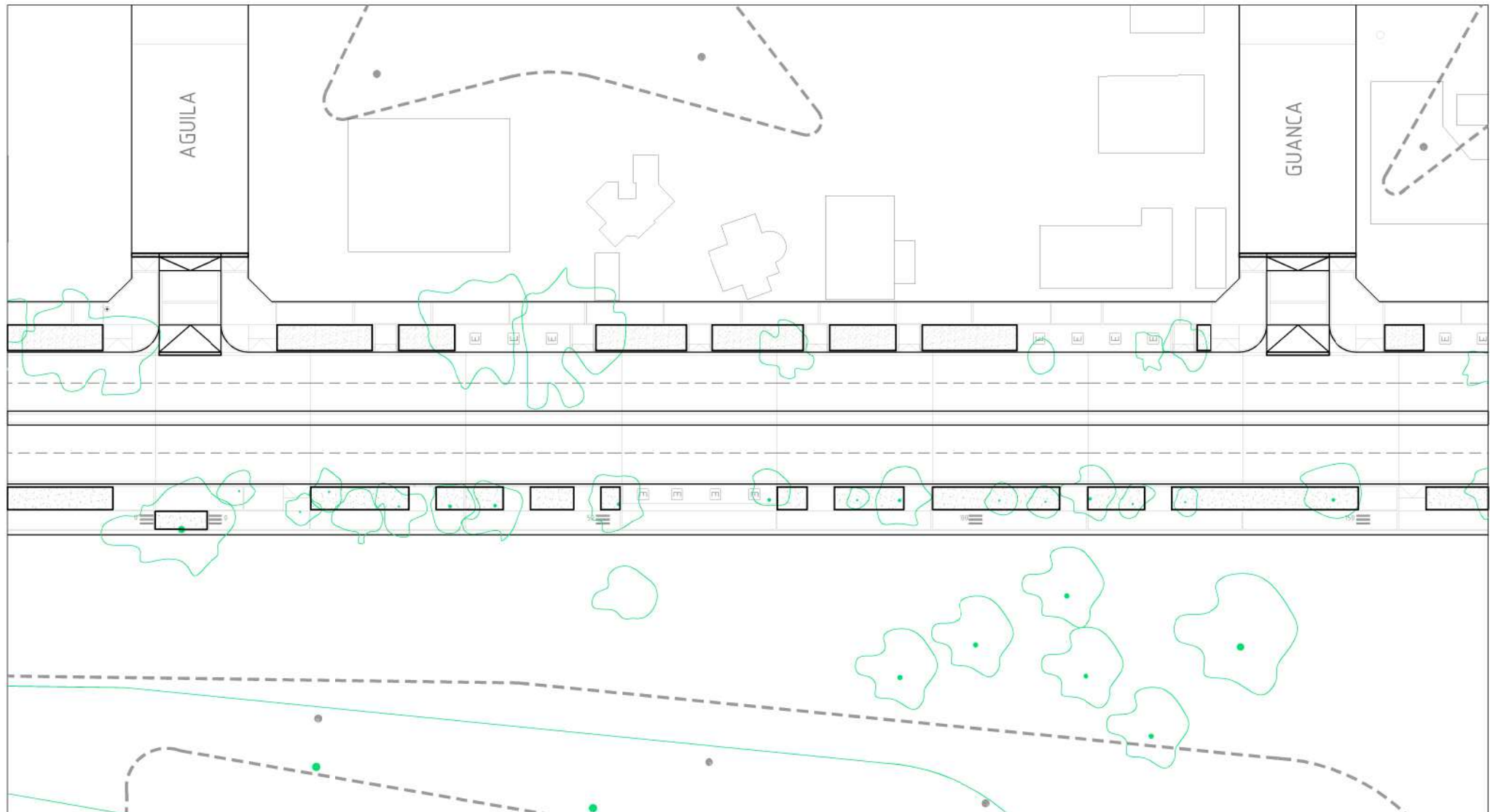
ARQUITECTO  
 OFICINA DE PLAN. URB.  
 MARTIN ALVAREZ ARO.

TITULO DEL PROYECTO  
 AV. ESPORA RECONVERSION DE ESP. PUBLICO  
 VALERIA DEL MAR - MUNIC. DE PINAMAR - BS. AS.

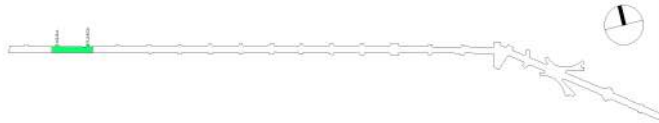
ESCALAS  
 1/250  
 ORIGINALES A1  
 0 0.5 1.0 1.5  
 GRAFICA

NOMBRE DEL PLANO:  
 PLANOS DE REPRESENTACION GEOMETRICA  
 VEREDAS

FECHA:  
 DIC.2017  
 NOMBRE FICHERO:  
 07A01F01  
 CAPITULO  
 04.07  
 HOJA.01...DE.15..



- |                              |                              |  |
|------------------------------|------------------------------|--|
| <b>E</b> ELEMENTOS PLUVIALES | <b>SA</b> SUELOS ABSORBENTES | <b>+</b> PORCENTAJE DE SUELO           |
| PEJILLA                      | SALDO                        | SUPERFICIE TOTAL INTERVENIDA 5830 M2   |
| CANTERO                      | LADRILLO PERMEABLE           | SUPERFICIE TOTAL ABSORBENTE 633 M2 11% |
|                              | CORTEZA                      | SUPERFICIE NO ABSORBENTE 5197 M2 89%   |
|                              | DECK                         |  |



PROPIETARIO  
MUNICIPALIDAD DE PINAMAR

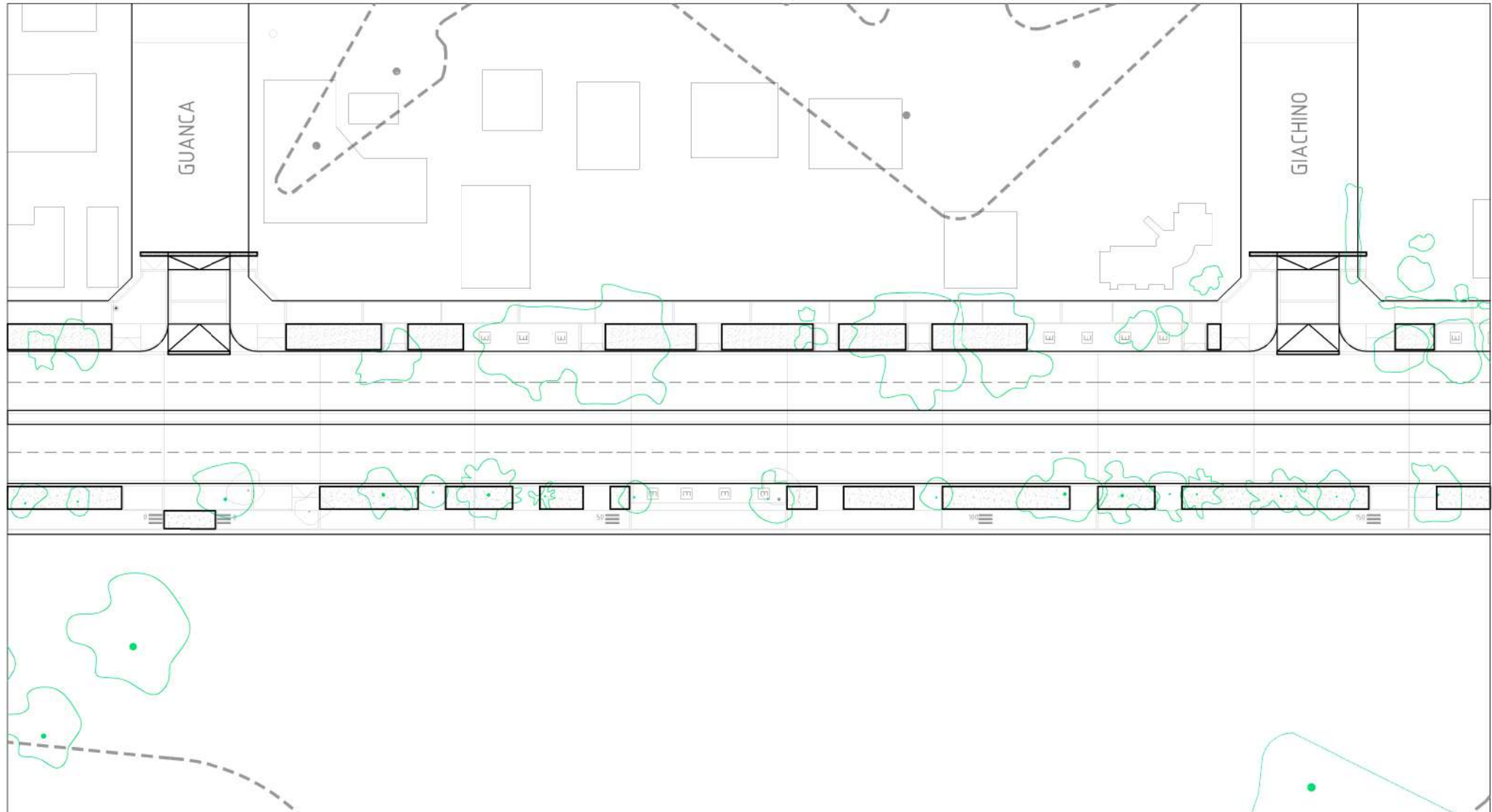
ARQUITECTO  
OFICINA DE PLAN. URB.  
MARTIN ALVAREZ ARQ.

TITULO DEL PROYECTO  
AV. ESPORA RECONVERSION DE ESP. PUBLICO  
VALERIA DEL MAR - MUNIC. DE PINAMAR - BS. AS.

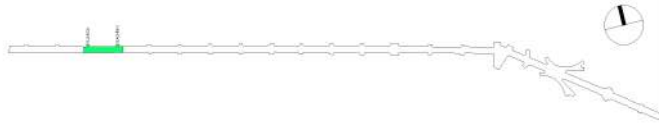
ESCALAS  
1/250  
ORIGINALES A1  
0 0.5 10 15  
GRAFICA

NOMBRE DEL PLANO:  
PLANOS DE REPRESENTACION GEOMETRICA  
VEREDAS

FECHA: DIC.2017	CAPITULO 04.07
NOMBRE FICHERO: 07A02F02	HOJA.02...DE.15..



- |                     |                    |  |
|---------------------|--------------------|--|
| ELEMENTOS PLUVIALES | SUELOS ABSORBENTES | PORCENTAJE DE SUELO                    |
| PEJILLA             | SALDO              | SUPERFICIE TOTAL INTERVENIDA 5830 M2   |
| CANTERO             | LADRILLO PERMEABLE | SUPERFICIE TOTAL ABSORBENTE 633 M2 11% |
|                     | CORTEZA            | SUPERFICIE NO ABSORBENTE 5197 M2 89%   |
|                     | DECK               |  |



PROPIETARIO  
MUNICIPALIDAD DE PINAMAR

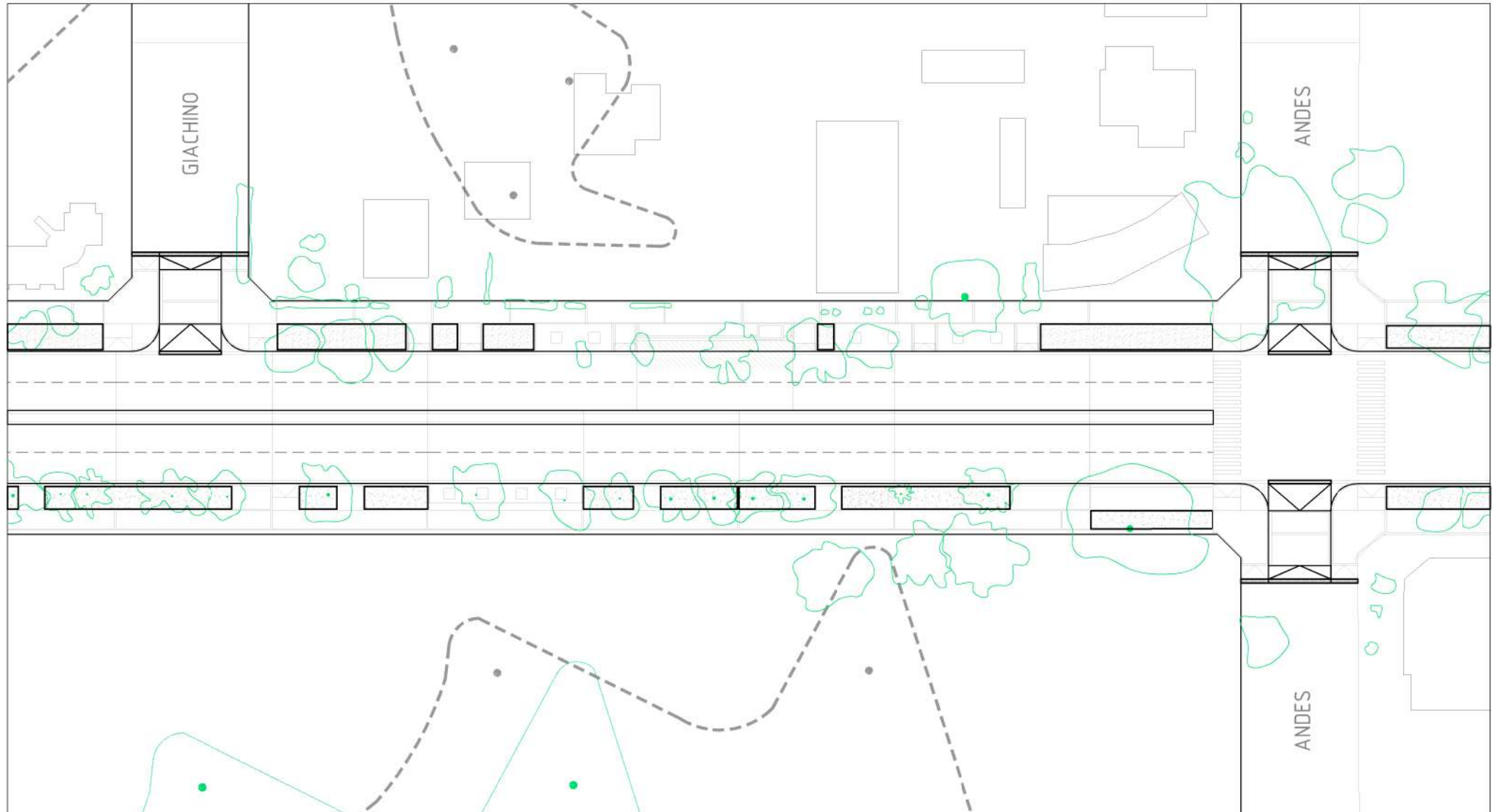
ARQUITECTO  
OFICINA DE PLAN. URB.  
MARTIN ALVAREZ ARO.

TITULO DEL PROYECTO  
AV. ESPORA RECONVERSION DE ESP. PUBLICO  
VALERIA DEL MAR - MUNIC. DE PINAMAR - BS. AS.

ESCALAS  
1/250  
ORIGINALES A1  
0 0.5 10 15  
GRAFICA

NOMBRE DEL PLANO:  
PLANOS DE REPRESENTACION GEOMETRICA  
VEREDAS

FECHA: DIC.2017	CAPITULO 04.07
NOMBRE FICHERO: 07A03F03	HOJA.03...DE.15..



**E** ELEMENTOS PLUVIALES

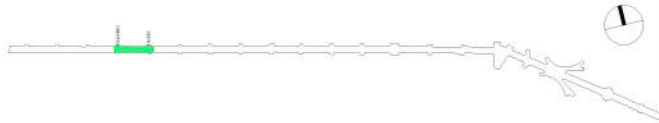
PEJILLA  
CANTERO

**SA** SUELOS ABSORBENTES

SALDO  
LADRILLO PERMEABLE  
CORTEZA  
DECK

**+** PORCENTAJE DE SUELO

SUPERFICIE TOTAL INTERVENIDA 6025 M2  
SUPERFICIE TOTAL ABSORBENTE 602 M2 9%  
SUPERFICIE NO ABSORBENTE 5423 M2 91%



PROPIETARIO  
MUNICIPALIDAD DE PINAMAR

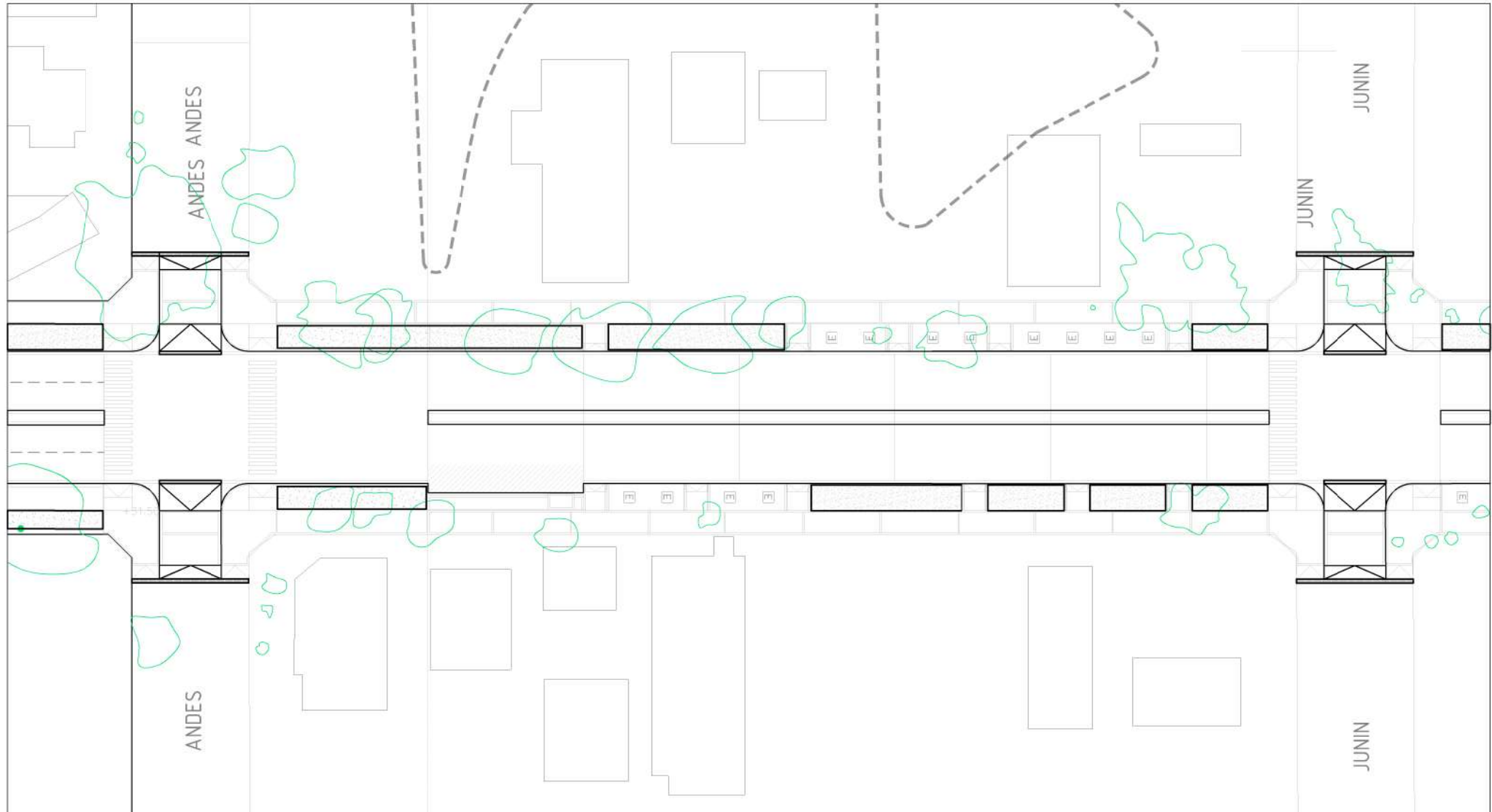
ARQUITECTO  
OFICINA DE PLAN. URB.  
MARTIN ALVAREZ ARQ.

TITULO DEL PROYECTO  
AV. ESPORA RECONVERSION DE ESP. PUBLICO  
VALERIA DEL MAR - MUNIC. DE PINAMAR - BS. AS.

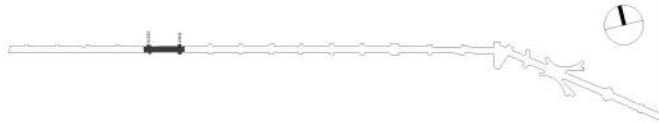
ESCALAS  
1/250  
ORIGINALES A1  
GRAFICA

NOMBRE DEL PLANO:  
PLANOS DE REPRESENTACION GEOMETRICA  
VEREDAS

FECHA:  
DIC.2017  
NOMBRE FICHERO:  
07A04F04  
CAPITULO  
04.07  
HOJA.04...DE.15..



- E ELEMENTOS PLUVIALES
  - SA SUELOS ABSORBENTES
  - % PORCENTAJE DE SUELO
  - PEJILLA
  - CANTERO
  - SALDO
  - LADRILLO PERMEABLE
  - CORTEZA
  - DECK
- SUPERFICIE TOTAL INTERVENIDA 8128 M<sup>2</sup>  
 SUPERFICIE TOTAL ABSORBENTE 586 M<sup>2</sup> 10%  
 SUPERFICIE NO ABSORBENTE 5542 M<sup>2</sup> 90%



PROPIETARIO  
MUNICIPALIDAD DE PINAMAR

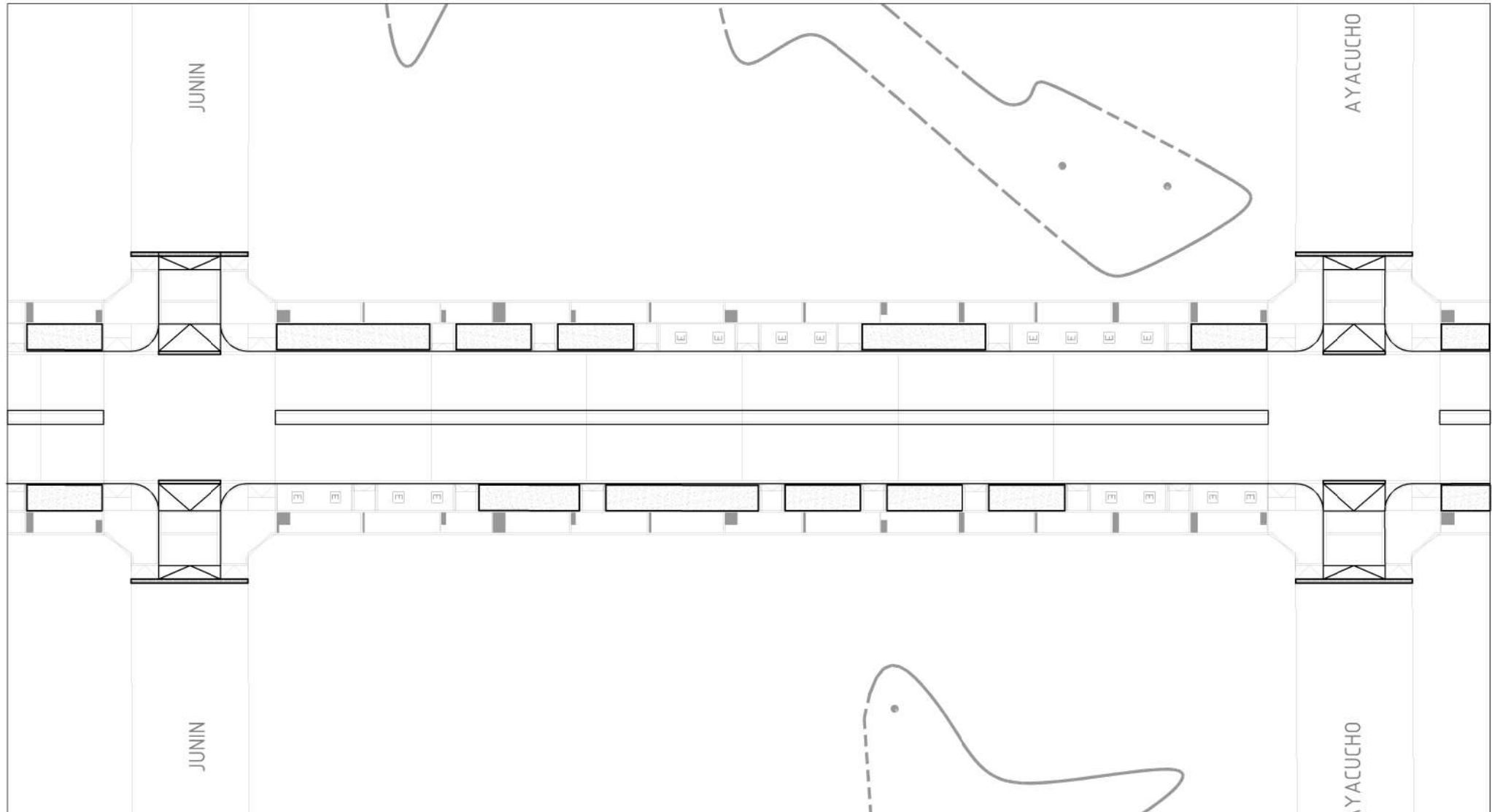
ARQUITECTO  
OFICINA DE PLAN. URB.  
MARTIN ALVAREZ ARQ.

TITULO DEL PROYECTO  
AV. ESPORA RECONVERSION DE ESP. PUBLICO  
VALERIA DEL MAR - MUNIC. DE PINAMAR - BS. AS.

ESCALAS  
1/250  
ORIGINALES A1  
GRÁFICA

NOMBRE DEL PLANO:  
PLANOS DE REPRESENTACION GEOMETRICA  
VEREDAS

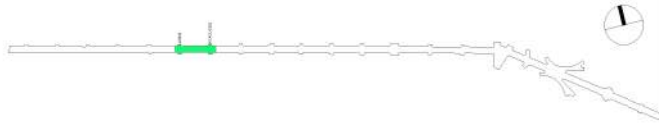
FECHA:  
DIC.2017  
NOMBRE FICHERO:  
07A05F05  
CAPITULO  
04.07  
HOJA.05...DE.15..



**E** ELEMENTOS PLUVIALES  
 PEJILLA  
 CANTERO

**SA** SUELOS ABSORBENTES  
 SAILO  
 LADRILLO PERMEABLE  
 CORTEZA  
 DECK

**%** PORCENTAJE DE SUELO  
 SUPERFICIE TOTAL INTERVENIDA 4128 M<sup>2</sup>  
 SUPERFICIE TOTAL ABSORBENTE 567 M<sup>2</sup> 9%  
 SUPERFICIE NO ABSORBENTE 3561 M<sup>2</sup> 91%



PROPIETARIO  
 MUNICIPALIDAD DE PINAMAR

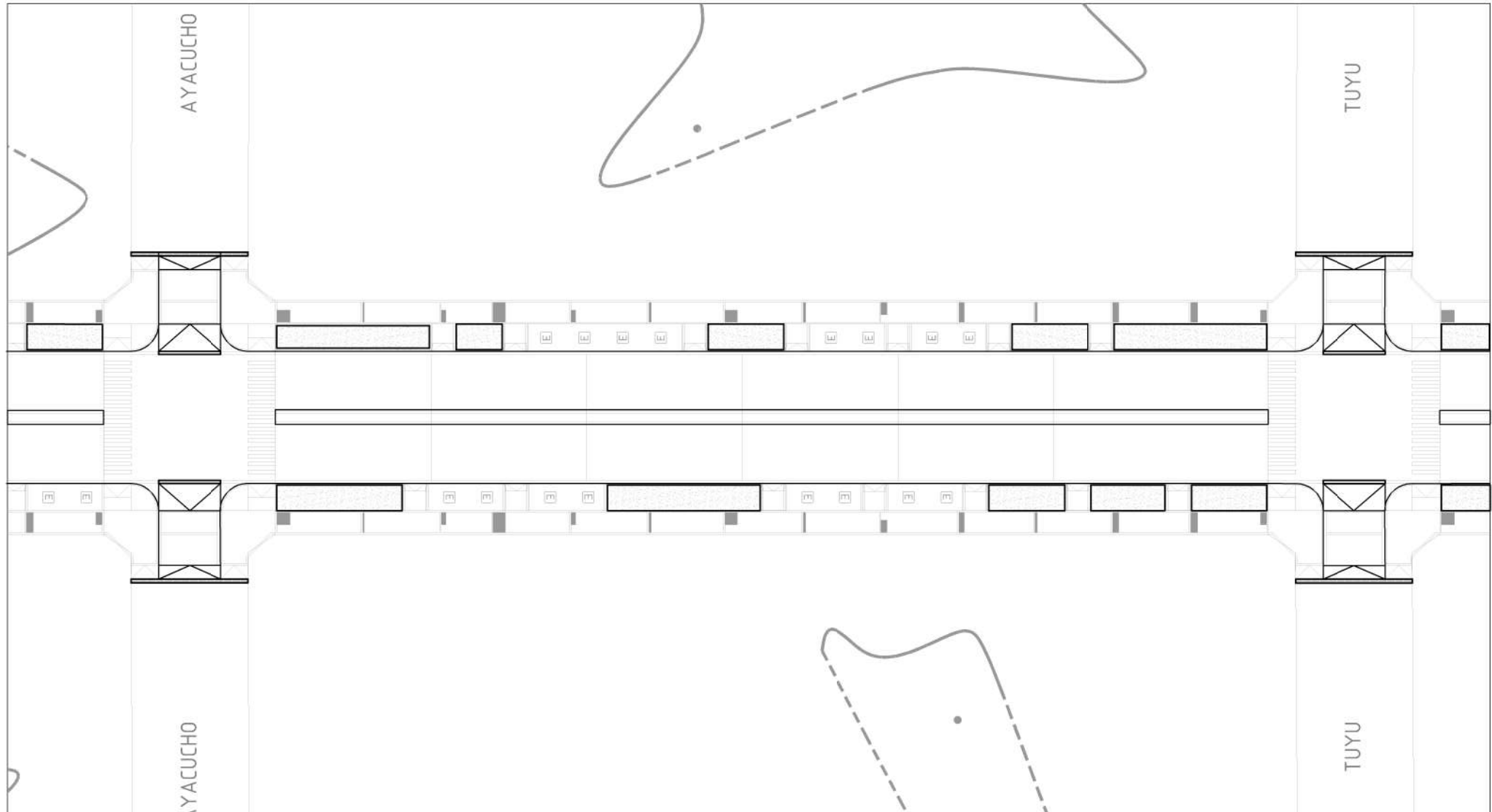
ARQUITECTO  
 OFICINA DE PLAN. URB.  
 MARTIN ALVAREZ ARO.

TITULO DEL PROYECTO  
 AV. ESPORA RECONVERSION DE ESP. PUBLICO  
 VALERIA DEL MAR - MUNIC. DE PINAMAR - BS. AS.

ESCALAS  
 1/250  
 ORIGINALES A1  
 0 05 10 15  
 GRAFICA

NOMBRE DEL PLANO:  
 PLANOS DE REPRESENTACION GEOMETRICA  
 VEREDAS

FECHA:  
 DIC.2017  
 NOMBRE FICHERO:  
 07A06F06  
 CAPITULO  
 04.07  
 HOJA.06...DE.15..



- E ELEMENTOS PLUVIALES
  - SA SUELOS ABSORBENTES
  - % PORCENTAJE DE SUELO
  - PEJILLA
  - CANTERO
  - SALDO
  - LADRILLO PERMEABLE
  - CORTEZA
  - DECK
- SUPERFICIE TOTAL INTERVENIDA 4128 M<sup>2</sup>  
 SUPERFICIE TOTAL ABSORBENTE 534 M<sup>2</sup> 8%  
 SUPERFICIE NO ABSORBENTE 3594 M<sup>2</sup> 92%



PROPIETARIO  
MUNICIPALIDAD DE PINAMAR

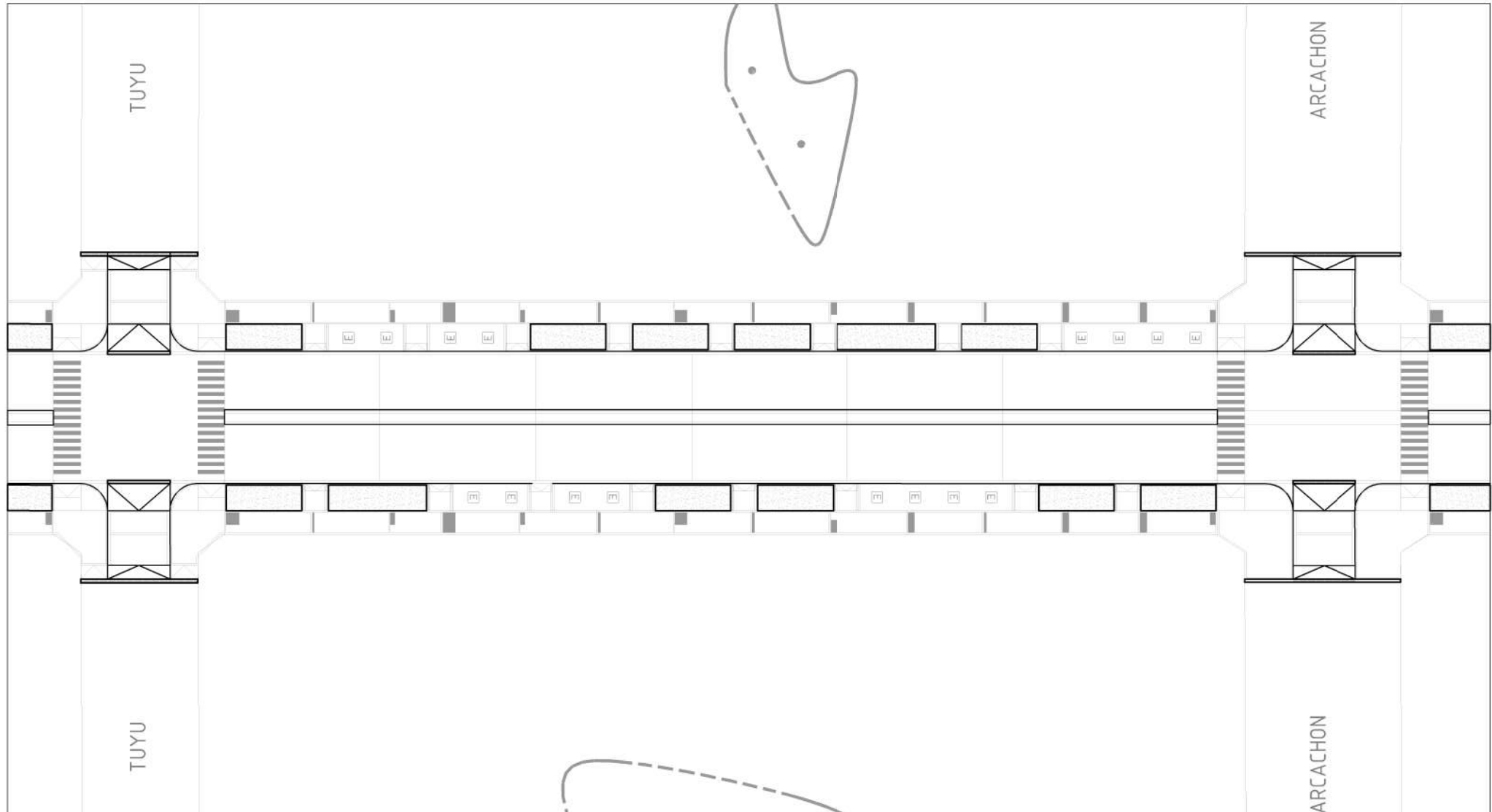
ARQUITECTO  
OFICINA DE PLAN. URB.  
MARTIN ALVAREZ ARO.

TITULO DEL PROYECTO  
AV. ESPORA RECONVERSION DE ESP. PUBLICO  
VALERIA DEL MAR - MUNIC. DE PINAMAR - BS. AS.

ESCALAS  
1/250  
ORIGINALES A1  
0 05 10 15  
GRAFICA

NOMBRE DEL PLANO:  
PLANOS DE REPRESENTACION GEOMETRICA  
VEREDAS

FECHA:  
DIC.2017  
NOMBRE FICHERO:  
07A07F07  
CAPITULO  
04.07  
HOJA.07...DE.15..



**E** ELEMENTOS PLUVIALES  
 PEJILLA  
 CANTERO

**SA** SUELOS ABSORBENTES  
 SAILO  
 LADRILLO PERMEABLE  
 CORTEZA  
 DECK

**+** PORCENTAJE DE SUELO  
 SUPERFICIE TOTAL INTERVENIDA 4189 M<sup>2</sup>  
 SUPERFICIE TOTAL ABSORBENTE 535 M<sup>2</sup> 12%  
 SUPERFICIE NO ABSORBENTE 3654 M<sup>2</sup> 88%



PROPIETARIO  
 MUNICIPALIDAD DE PINAMAR

ARQUITECTO  
 OFICINA DE PLAN. URB.  
 MARTIN ALVAREZ ARO.

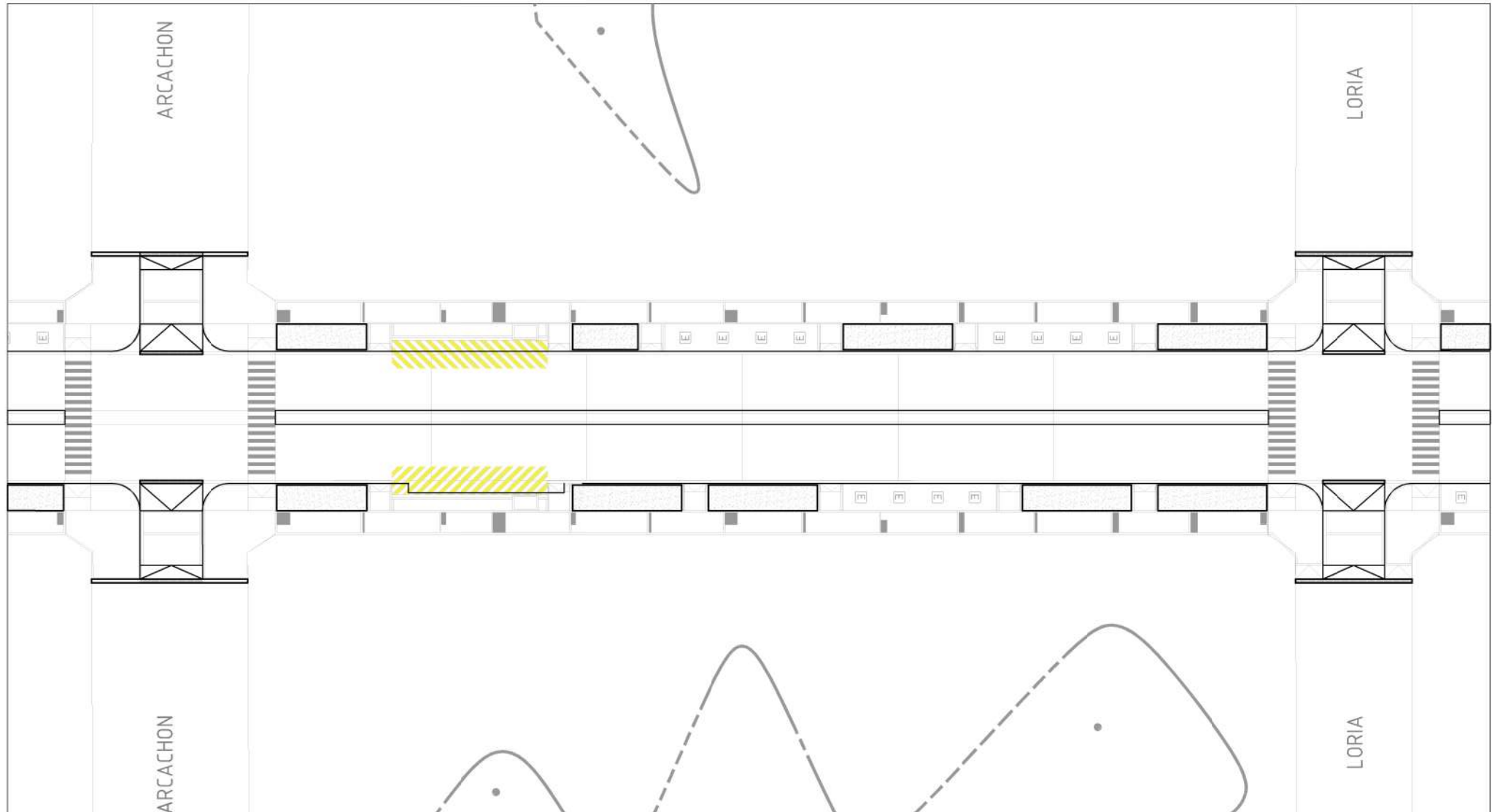
TITULO DEL PROYECTO  
 AV. ESPORA RECONVERSION DE ESP. PUBLICO  
 VALERIA DEL MAR - MUNIC. DE PINAMAR - BS. AS.

ESCALAS  
 1/250  
 ORIGINALES A1  
 0 05 10 15  
 GRAFICA

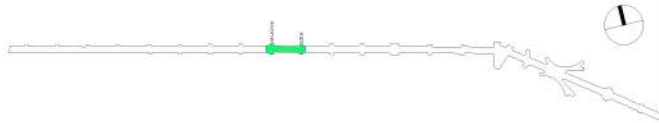
NOMBRE DEL PLANO:  
 PLANOS DE REPRESENTACION GEOMETRICA  
 VEREDAS

FECHA:  
 DIC.2017  
 NOMBRE FICHERO:  
 07A08F08  
 CAPITULO  
 04.07  
 HOJA.08...DE.15..





- |                              |                              |                                       |
|------------------------------|------------------------------|---------------------------------------|
| <b>E</b> ELEMENTOS PLUVIALES | <b>SA</b> SUELOS ABSORBENTES | <b>%</b> PORCENTAJE DE SUELO          |
| PEJILLA                      | SALDO                        | SUPERFICIE TOTAL INTERVENIDA 6201 M2  |
| CANTERO                      | LADRILLO PERMEABLE           | SUPERFICIE TOTAL ABSORBENTE 474 M2 8% |
|                              | CORTEZA                      | SUPERFICIE NO ABSORBENTE 5727 M2 92%  |
|                              | DECK                         |                                       |



PROPIETARIO  
MUNICIPALIDAD DE PINAMAR

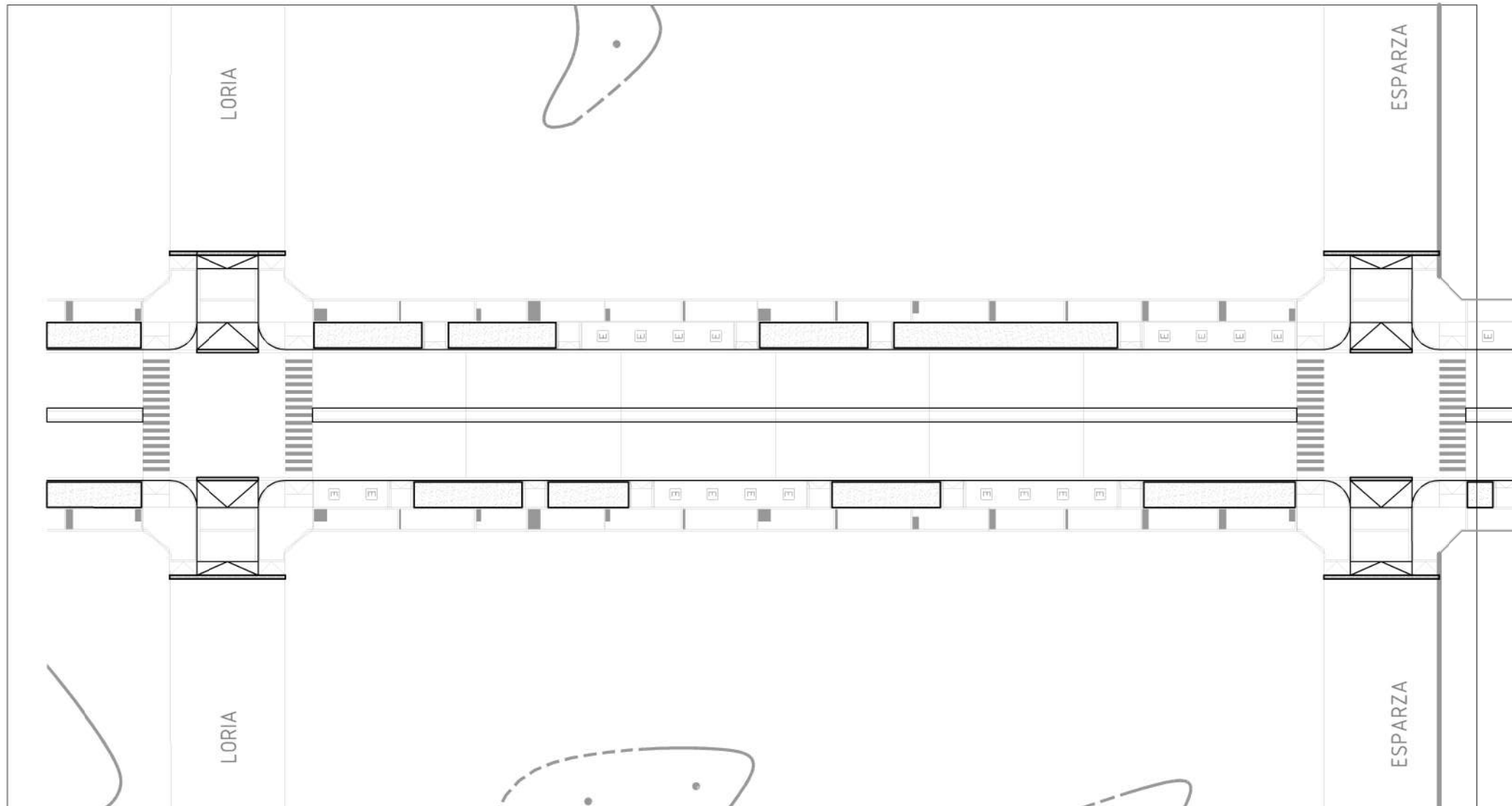
ARQUITECTO  
OFICINA DE PLAN. URB.  
MARTIN ALVAREZ ARQ.

TITULO DEL PROYECTO  
AV. ESPORA RECONVERSION DE ESP. PUBLICO  
VALERIA DEL MAR - MUNIC. DE PINAMAR - BS. AS.

ESCALAS  
1/250  
ORIGINALES A1  
0 05 10 15  
GRAFICA

NOMBRE DEL PLANO:  
PLANOS DE REPRESENTACION GEOMETRICA  
VEREDAS

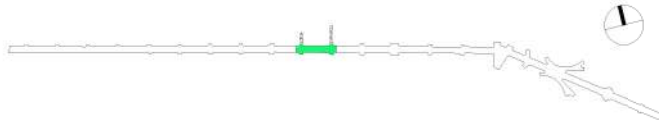
FECHA: DIC.2017	CAPITULO 04.07
NOMBRE FICHERO: 07A09F09	HOJA.09...DE.15..



**E** ELEMENTOS PLUVIALES  
 PEJILLA  
 CANTERO

**SA** SUELOS ABSORBENTES  
 SAILO  
 LADRILLO PERMEABLE  
 CORTEZA  
 DECK

**+** PORCENTAJE DE SUELO  
 SUPERFICIE TOTAL INTERVENIDA 4128 M2  
 SUPERFICIE TOTAL ABSORBENTE 559 M2 9%  
 SUPERFICIE NO ABSORBENTE 3569 M2 91%



PROPIETARIO  
 MUNICIPALIDAD DE PINAMAR

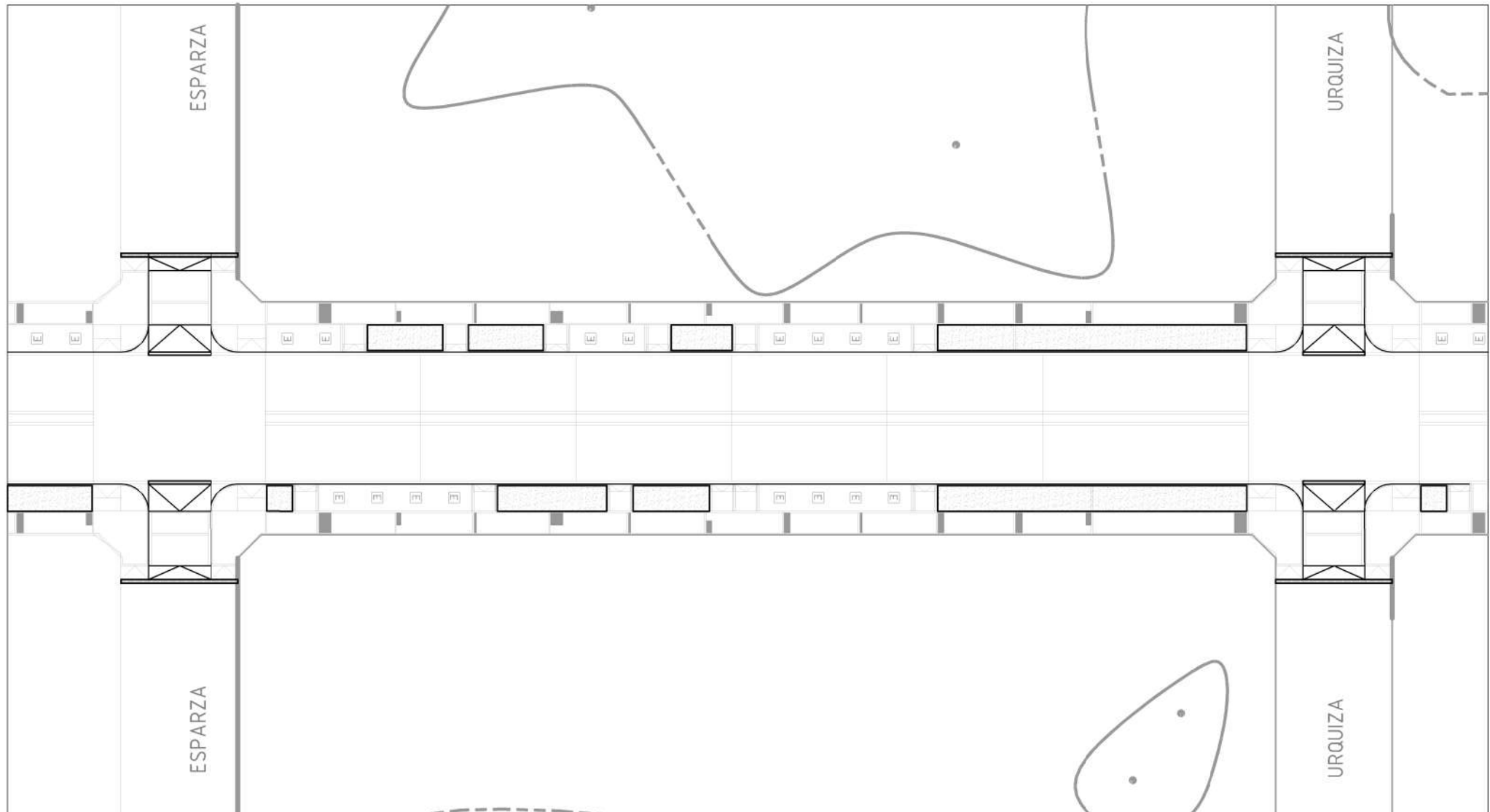
ARQUITECTO  
 OFICINA DE PLAN. URB.  
 MARTIN ALVAREZ ARO.

TITULO DEL PROYECTO  
 AV. ESPORA RECONVERSION DE ESP. PUBLICO  
 VALERIA DEL MAR - MUNIC. DE PINAMAR - BS. AS.

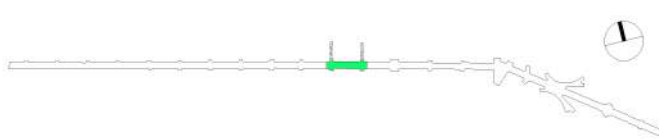
ESCALAS  
 1/250  
 ORIGINALES A1  
 0 05 10 15  
 GRAFICA

NOMBRE DEL PLANO:  
 PLANOS DE REPRESENTACION GEOMETRICA  
 VEREDAS

FECHA:  
 DIC.2017  
 NOMBRE FICHERO:  
 07A10F10  
 CAPITULO  
 04.07  
 HOJA.10...DE.15..



- |                     |                    |   |
|---------------------|--------------------|---|
| ELEMENTOS PLUVIALES | SUELOS ABSORBENTES | PORCENTAJE DE SUELO                               |
| PEJILLA             | SAILO              | SUPERFICIE TOTAL INTERVENIDA 8198 M <sup>2</sup>  |
| CANTERO             | LADRILLO-PERMEABLE | SUPERFICIE TOTAL ABSORBENTE 531 M <sup>2</sup> 6% |
|                     | CORTEZA            | SUPERFICIE NO ABSORBENTE 5637 M <sup>2</sup> 68%  |
|                     | DECK               |   |



PROPIETARIO  
MUNICIPALIDAD DE PINAMAR

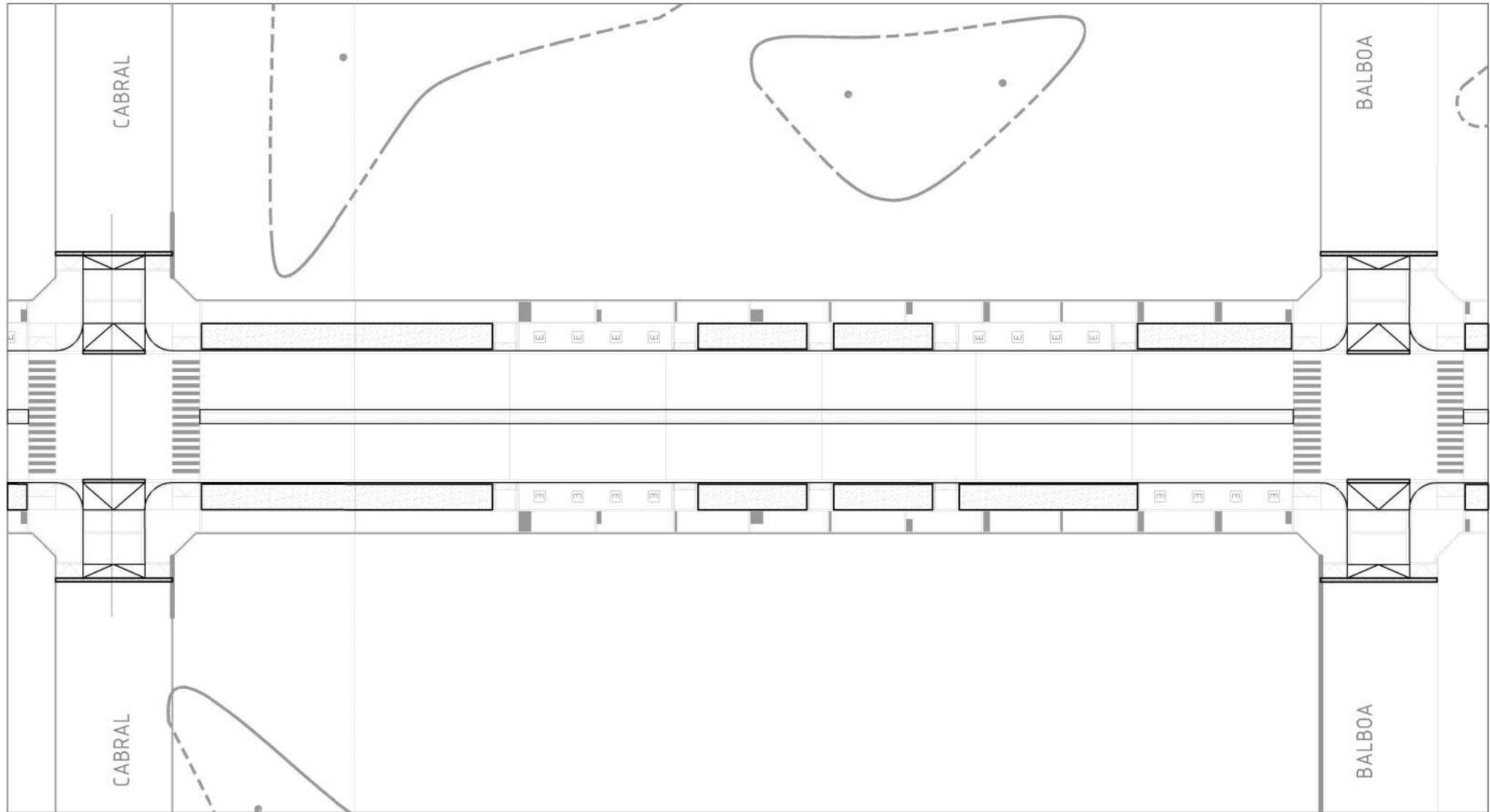
ARQUITECTO  
OFICINA DE PLAN. URB.  
MARTIN ALVAREZ ARO.

TITULO DEL PROYECTO  
AV. ESPORA RECONVERSION DE ESP. PUBLICO  
VALERIA DEL MAR - MUNIC. DE PINAMAR - BS. AS.

ESCALAS  
1/250  
ORIGINALES A1  
0 05 10 15  
GRAFICA

NOMBRE DEL PLANO:  
PLANOS DE REPRESENTACION GEOMETRICA  
VEREDAS

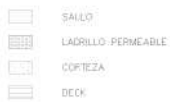
FECHA: DIC.2017	CAPITULO 04.07
NOMBRE FICHERO: 07A11F11	HOJA.11.....DE.15..



**E** ELEMENTOS PLUVIALES

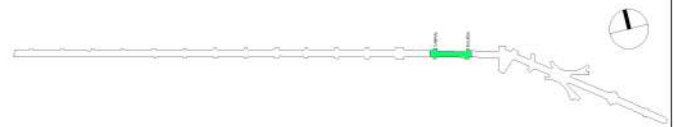


**SA** SUELOS ABSORBENTES



**+** PORCENTAJE DE SUELO

SUPERFICIE TOTAL INTERVENIDA 8128 M<sup>2</sup>  
 SUPERFICIE TOTAL ABSORBENTE 637 M<sup>2</sup> 10%  
 SUPERFICIE NO ABSORBENTE 5491 M<sup>2</sup> 90%



PROPIETARIO  
MUNICIPALIDAD DE PINAMAR

ARQUITECTO  
OFICINA DE PLAN. URB.  
MARTIN ALVAREZ ARO.

TITULO DEL PROYECTO  
AV. ESPORA RECONVERSION DE ESP. PUBLICO  
VALERIA DEL MAR - MUNIC. DE PINAMAR - BS. AS.

ESCALAS  
1/250  
ORIGINALES A1

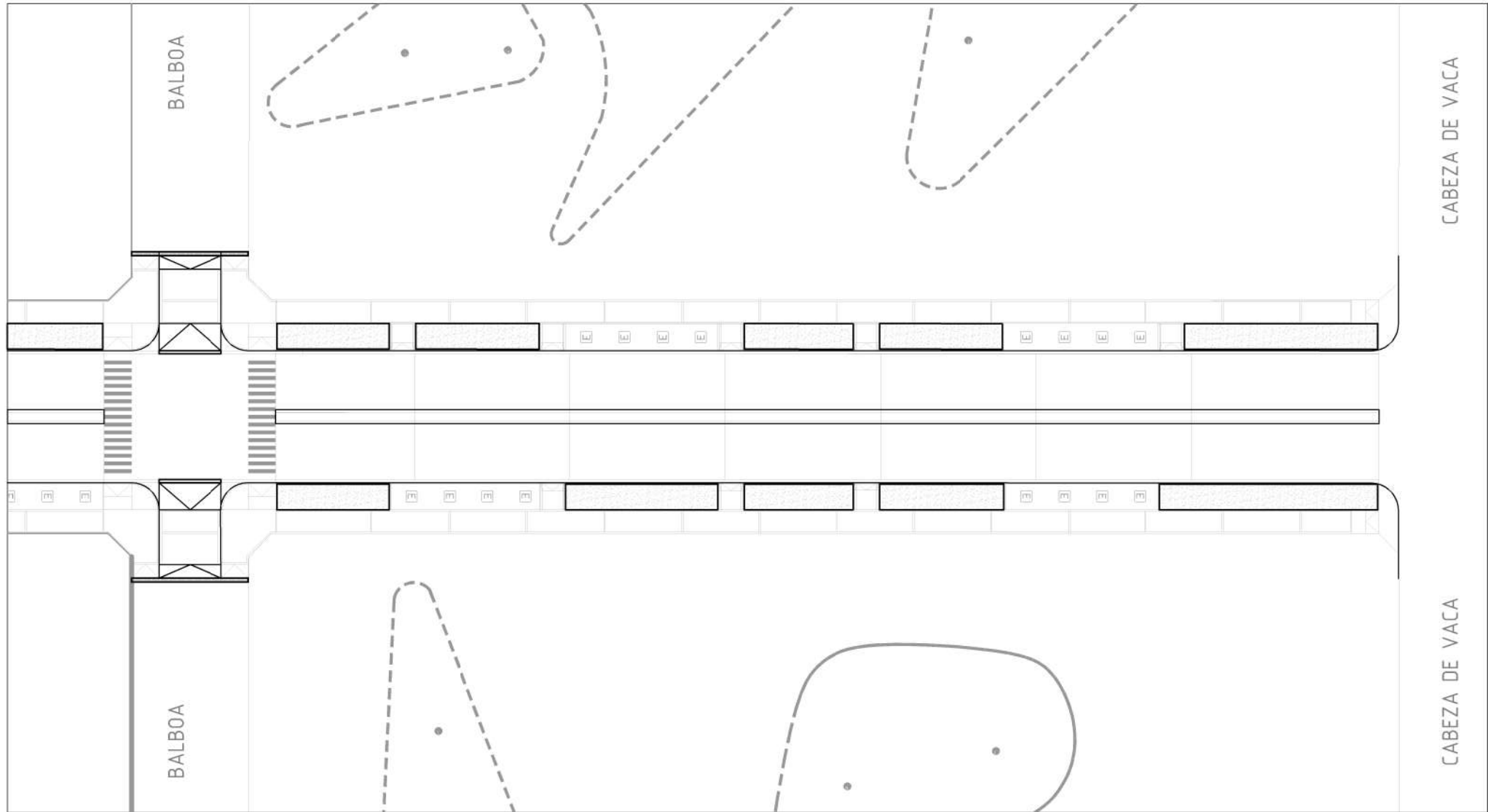


GRAFICA

NOMBRE DEL PLANO:  
PLANOS DE REPRESENTACION GEOMETRICA  
VEREDAS

FECHA:  
DIC.2017  
NOMBRE FICHERO:  
07A12F12

CAPITULO  
04.07  
HOJA.12...DE.15..



**E** ELEMENTOS PLUVIALES

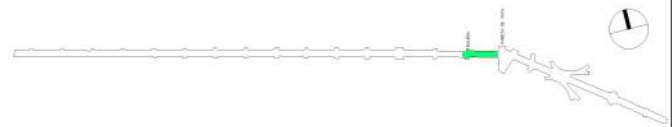
PEJILLA  
CANTERO

**SA** SUELOS ABSORBENTES

SALDO  
LADRILLO PERMEABLE  
CORTEZA  
DECK

**+** PORCENTAJE DE SUELO

SUPERFICIE TOTAL INTERVENIDA 5501 M<sup>2</sup>  
SUPERFICIE TOTAL ABSORBENTE 646 M<sup>2</sup> 11%  
SUPERFICIE NO ABSORBENTE 4855 M<sup>2</sup> 89%



PROPIETARIO  
MUNICIPALIDAD DE PINAMAR

ARQUITECTO  
OFICINA DE PLAN. URB.  
MARTIN ALVAREZ ARQ.

TITULO DEL PROYECTO  
AV. ESPORA RECONVERSION DE ESP. PUBLICO  
VALERIA DEL MAR - MUNIC. DE PINAMAR - BS. AS.

ESCALAS  
1/250  
ORIGINALES A1



GRAFICA

NOMBRE DEL PLANO:  
PLANOS DE REPRESENTACION GEOMETRICA  
VEREDAS

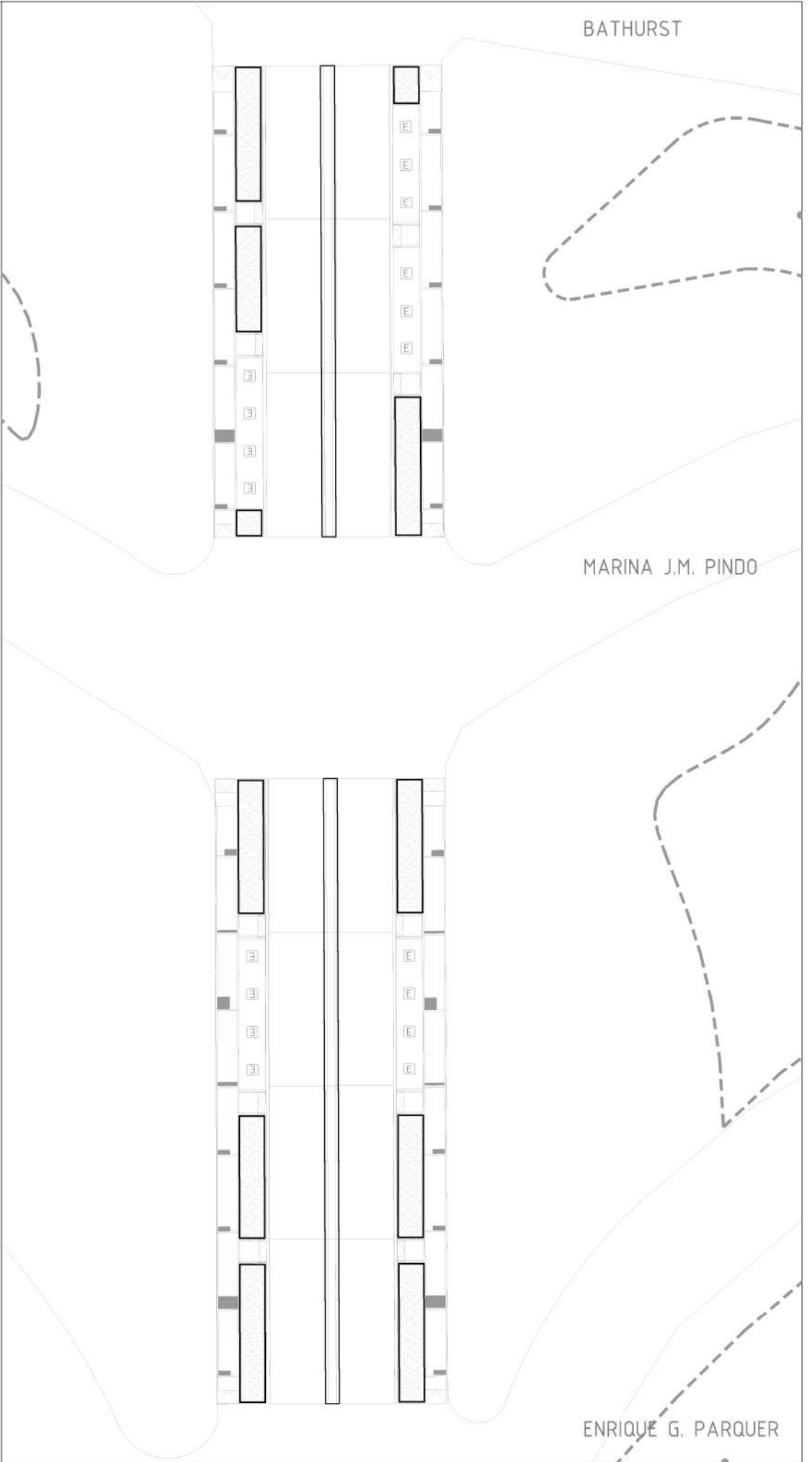
FECHA:  
DIC.2017  
NOMBRE FICHERO:  
07A13F13

CAPITULO  
04.07  
HOJA.13...DE.15..

BATHURST

MARINA J.M. PINDO

ENRIQUE G. PARQUER

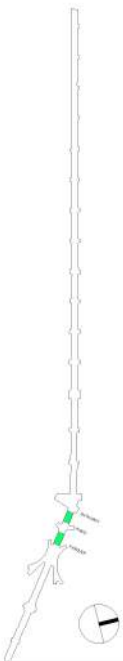


- E ELEMENTOS PLUVIALES**
- PELLIZA
  - CANTERO

- SA SUELOS ABSORBENTES**
- SUELO
  - LABORIO PERMEABLE
  - CONCRETA
  - BRICK

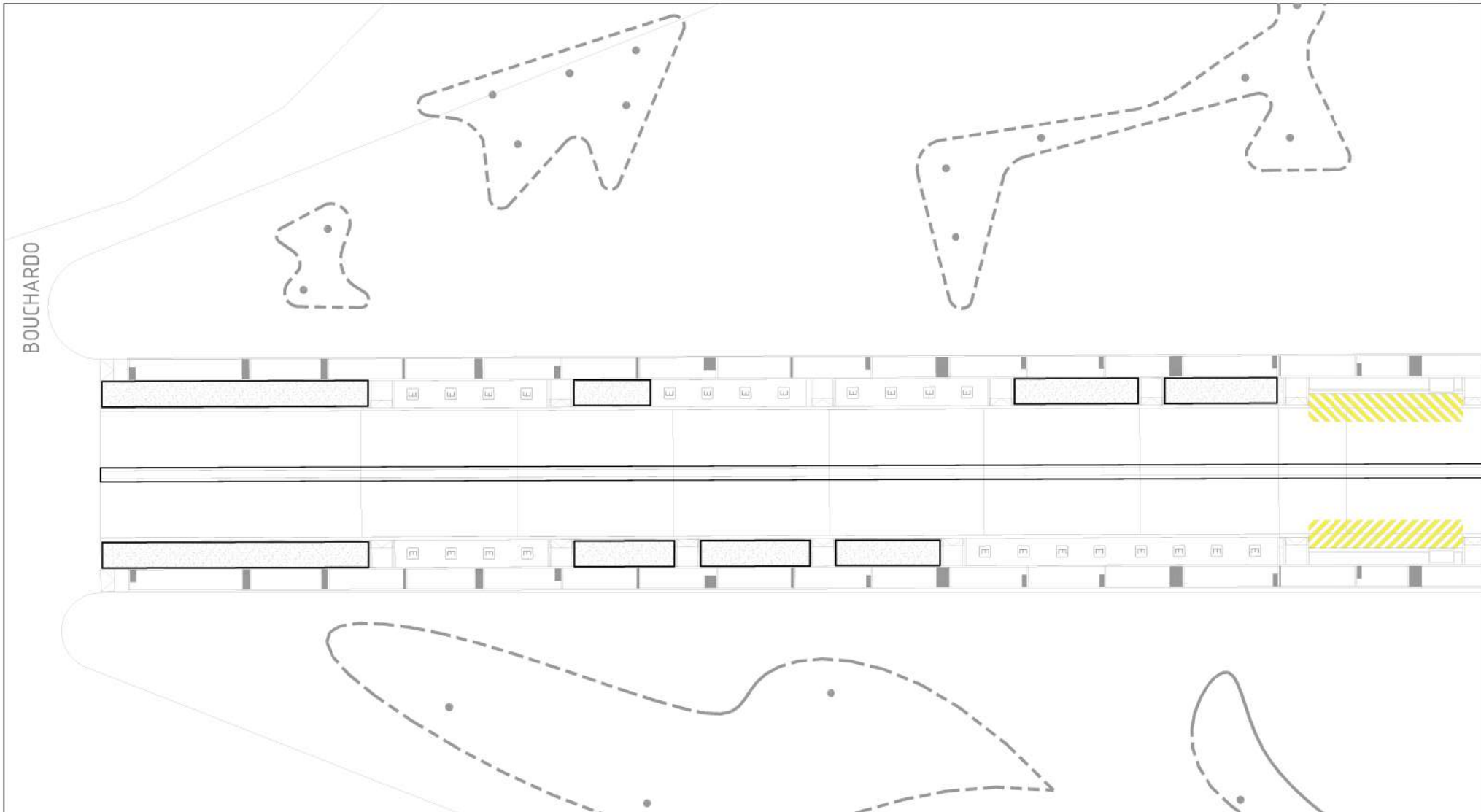
**PERCENTAJE DE SUELO**

SUPERFICIE TOTAL INTERVENIDA: 4219 M<sup>2</sup>  
 SUPERFICIE TOTAL ABSORBENTE: 522 M<sup>2</sup> 12%  
 SUPERFICIE NO ABSORBENTE: 3723 M<sup>2</sup> 88%



<b>PROPIETARIO</b> MUNICIPALIDAD DE PINAMAR	<b>ARQUITECTO</b> OFICINA DE PLAN. URB. MARTIN ALVAREZ ARO.	<b>TITULO DEL PROYECTO</b> AV. ESPORA RECONVERSION DE ESP. PUBLICO VALERIA DEL MAR - MUNIC. DE PINAMAR - BS. AS.	<b>ESCALAS</b> 1/250 ORIGINALS A1	<b>NOMBRE DEL PLANO:</b> PLANOS DE REPRESENTACION GEOMETRICA VEREDAS	<b>FECHA:</b> DIC.2017 <b>NOMBRE FICHERO:</b> 07/A1/P14	<b>CAPTULO</b> 04.07 <b>HOLA.14...DE.15.</b>
--	---	--	---	--	--	--

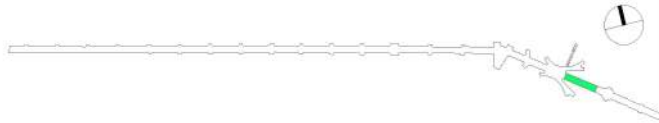




**E** ELEMENTOS PLUVIALES  
 PEJILLA  
 CANTERO

**SA** SUELOS ABSORBENTES  
 SAILO  
 LADRILLO PERMEABLE  
 CORTEZA  
 DECK

**+** PORCENTAJE DE SUELO  
 SUPERFICIE TOTAL INTERVENIDA 5228 M2  
 SUPERFICIE TOTAL ABSORBENTE 489 M2 9%  
 SUPERFICIE NO ABSORBENTE 4739 M2 91%

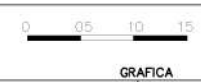


PROPIETARIO  
 MUNICIPALIDAD DE PINAMAR

ARQUITECTO  
 OFICINA DE PLAN. URB.  
 MARTIN ALVAREZ ARO.

TITULO DEL PROYECTO  
 AV. ESPORA RECONVERSION DE ESP. PUBLICO  
 VALERIA DEL MAR - MUNIC. DE PINAMAR - BS. AS.

ESCALAS  
 1/250  
 ORIGINALES A1



NOMBRE DEL PLANO:  
 PLANOS DE REPRESENTACION GEOMETRICA  
 VEREDAS

FECHA:  
 DIC.2017  
 NOMBRE FICHERO:  
 07A15F15

CAPITULO  
 04.07  
 HOJA.15...DE.15..