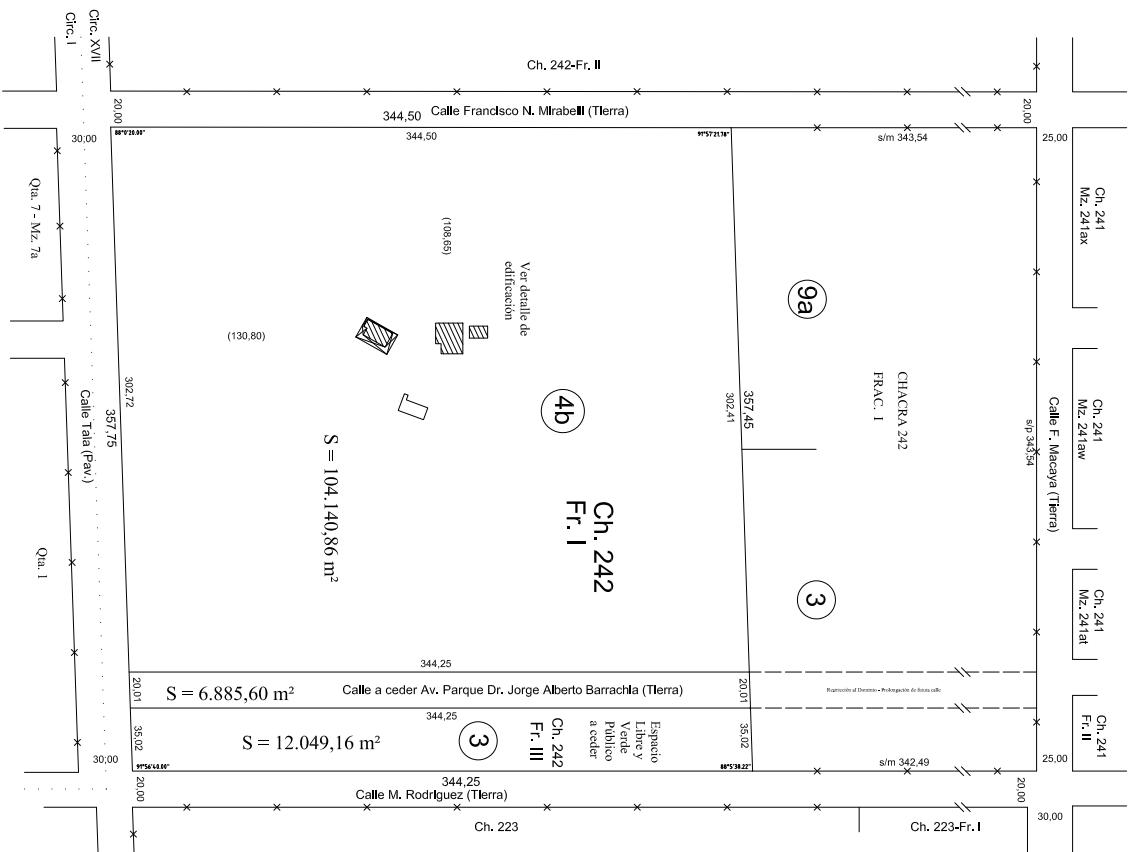
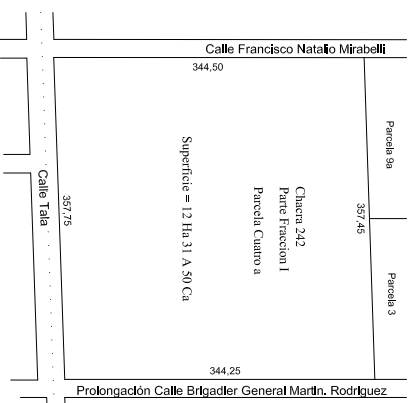


MENSURA

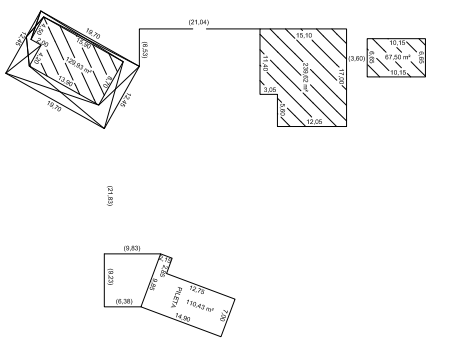


ESCALA 1 : 2.500

CROQUIS S/TITULO



DETALLE EDIFICACIONES



BALANCE DE SUPERFICIES

Sup. parcela s/mensura	104.140,86 m ²
Sup. E.V. y L.P. a ceder	12.049,16 m ²
Sup. calle a ceder	6.885,60 m ²
Sup. total mensura	123.075,62 m ²
Sup. s/título	123.150,00 m ²
Diferencia en menos	74,38 m ²

PROVINCIA DE BUENOS AIRES **107 - 031 - 2015**

PARTIDO: TRENQUE LAUQUEN **107 - 031 - 2015**

LUGAR: TRENQUE LAUQUEN

OBJETO: MENSURA

PROPIETARIOS: **COSTANZO, RAÚL ALEJANDRO; COSTANZO NAIR ELISABET Y COSTANZO, JOSÉ LUIS**

INSCRIPCIÓN DOMINIAL: MATRÍCULA 23.118 (107)

BIEN: PARCELA Cuatro a, Parte Fracción I, Chacra 242

NOTAS: 1)- Los ángulos no indicados son rectos o suplementarios.

2)- Cumplo Resolución 16/92 de la C.C.P.

3)- Vísado Municipal: Expte. N° 3134 - Aho 2014 de fecha 19/08/2015.

4)- Vísado CPI N°6117333 de fecha 10/08/2015

5)- Domicilio del Propietario: Calle: Carmen Granada N° 765 - Trenque Lauquen

7)- El presente Plano de Mensura y División se realiza La Municipalidad de Trenque Lauquen a los efectos de cumplir lo normado en la Ordenanza 4.329/2015 promulgada 05/05/2015

8)- Zona R.C.T.: (Reserva Complementario de Tránsito) s/ Orden: 3808/11 del Plan Director de la Ampliación Urbana de la Ciudad de Trenque Lauquen.-

9)- Plano antecedente: 107 - 15 - 1985

10)- En oportunidad de subdividirse la Parcela 4b generada en esta subdivisión, se realizará el cálculo de cesion de E.V.P. y R.E.C.; teniendo en cuenta los indicadores urbanísticos que correspondan pudiendo computarse la superficie cedida en el presente plano, como parte de la eventual cesion.-

Cantidad de Parcelas: 2
Cada una de ellas con una superficie de 12 Ha 31 A 50 Ca.
Fecha de mensura: 27/07/2015

RESTRICCIONES:

NOTAS OFICIALES: El presente plano se tramitó bajo el N° Provisorio: 6759/15

NOMENCLATURA CATASTRAL	DIRECCIÓN DE GEOFISIA Cumplo Disp. N° 3130/15 DPTO. FISCALIZACIÓN PARCELARIA
PARTIDO: TRENQUE LAUQUEN	SECCIÓN: C APROBADO CON FECHA: 10-11-2015
CIRCUNSCRIPCIÓN: XVII	FRACCIÓN: I - III
CHACRA: 242	ARCHIVO: LA PLATA
TRENQUE LAUQUEN	FECHA: