

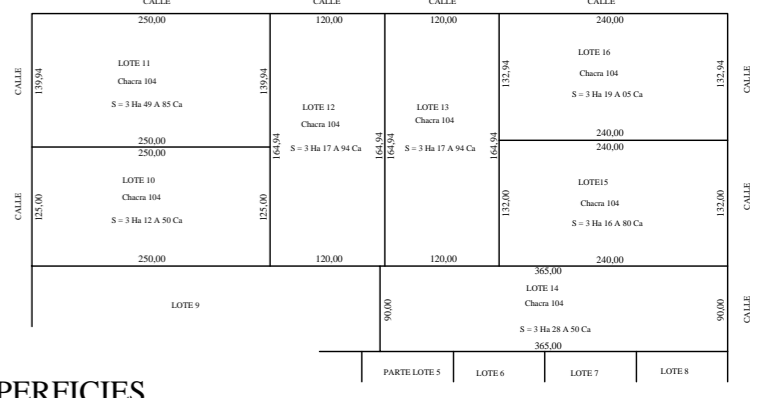


TIPO "H"
0.48x0.94



CROQUIS S/TÍTULO



BALANCE DE SUPERFICIES

Sup. Σ parcelas s/mensura	125.592,15 m ²
Sup. E.V.L.P a ceder	15.592,85 m ²
Sup. R.E.C. a ceder	2.032,13 m ²
Sup. Calles a Ceder	74.794,81 m ²
Sup. Ensanche calles a ceder	7.947,26 m ²
Sup. Ochavas a Ceder	297,00 m ²
Sup. s/mensura	226.256,20 m ²
Sup. Σ parcelas s/título	226.256,20 m ²
Diferencia	0,00 m ²

PROVINCIA DE BUENOS AIRES
PARTIDO: TRENQUE LAUQUEN
LUGAR: TRENQUE LAUQUEN
OBJETO: MENSURA, UNIFICACIÓN Y DIVISIÓN
PROPIETARIOS:

107 - 008 - 2014
Nomenclatura Catastral de Origen
CIRCUNSCRIPCIÓN: XVII PARCELAS: 1, 2, 3, 4, 5, 11 y 12-
SECCIÓN: C CHACRA: 223
Partida Inmobiliaria
Nº: 7130/29/27/26/28/25/24
JULIO JOSÉ ALASTUEY

INSCRIPCIÓN DOMINIAL: MAT. N°: 10.584/97/96/86/85/95/87
BIEN: Lotes 16, 15, 13, 12, 14, 11 y 10 de la Chacra 104

- NOTAS:
- Los ángulos no indicados son rectos o suplementarios.
 - Cumple Resolución 16.92 de la C.C.P.
 - Visado Municipal EXPTE. N° 3299/2011 de fecha 17/3/2014
 - Visado C.P.I N° 6116252 de fecha 28/2/2014
 - Domicilio del Propietario: Villegas N° 151 - Trenque Lauquen -
 - Zona R3 (Residencial tres). Indicadores: FOT: 1, 2 - FOS: 0,6 - Frente 12 mts. Sup. 300 m² - Densidad: 1,50 hab./Ha
 - El presente Plano de Mensura lo realiza La Municipalidad de Trenque Lauquen a los efectos de complementar lo normado en la Ordenanza 3.813/2012, promulgada el 10/02/2012, s/Donación a la Municipalidad de Trenque Lauquen, del titular de dominio del inmueble.
 - Cumple Disposición 2727/03. La Municipalidad certifica que sobre las calles a ceder se han ejecutado las obras de apertura y tratamiento de calles, desagües pluviales y alcantarillado, como así también la red de agua potable, la provisión de alumbrado público y la red de energía eléctrica domiciliaria.
 - La Mat. 10596 (107) (lote 13) cita erróneamente medidas al N.E. y S.O., siendo lo correcto 264.94 la Mat. 10586 (107) (lote 12) cita erróneamente medidas al N.E. y S.O., siendo lo correcto 264.94 según plano agregado al F° 207/29

Cantidad de Parcelas: 311
Fecha de mensura: Julio 2013
RESTRICCIONES:

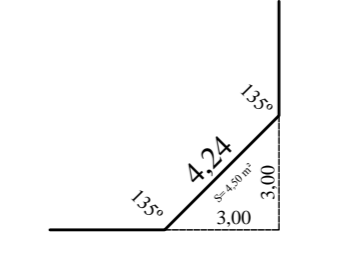
RUBEN PEDRO GIULIANI
Ing. Civil - Mat. C.P.I. N° 25858
Jefe Dto. Técnico Municipalidad de Trenque Lauquen
rgiuliani@cedl.com.ar

NOTAS OFICIALES: El presente plano se tramitó bajo el N° Provisorio: 1254/2014

NOMENCLATURA CATASTRAL
PARTIDO: TRENQUE LAUQUEN
CIRCUNSCRIPCIÓN: XVII
SECCIÓN: C
CHACRA: 223
MANZANAS: VARIAS

DIRECCIÓN DE PROCEDESIA
DPTO. FISCALIZACIÓN PARCELARIA
ORIGINAL ELECTRONICO
APROBADO CON FECHA: 9-5-2014
Fecha: LA PLATA

DETALLE OCHAVAS A CEDER



ESCALA 1: 1.250