

MENSURA

Ch. 202

Calle Monseñor Pedro Traveset

S/C 684.94

Ch. 222

684.18

CROQUIS S/TITULO

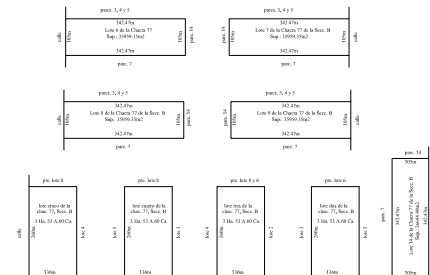
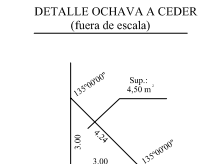
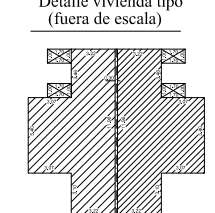


Table with columns: CUADRO 1, CUADRO 2, PARCELA, PARTIDA, DESCRIPCION DOMINIAL, AREA.

- CONTINUACION NOTAS: 11)- Todos los servicios de manutención... 12)- La L.M.T. de 33 KV... 13)- La Man. 26.124...



PROVINCIA DE BUENOS AIRES, PARTIDO: TRENQUE LAUQUEN, LUGAR: Ciudad de Trenque Lauquen, MUNICIPALIDAD DE TRENQUE LAUQUEN, INSCRIPCION DOMINIAL: Ver cuadro 1.

Facundo CANALETTI, Responsable de Mensura, Calle de Mensura, Enero de 2017.

BALANCE DE SUPERFICIES table with columns: SUP. PARC. S/M por suma, SUP. S/M ochavos a ceder, SUP. S/M calle a ceder, SUP. S/M espacio verde, SUP. S/M reserva equipamiento comunitario a ceder, SUP. total S/M, SUP. S/T por suma, DIFERENCIA (en más).

NOTAS OFICIALES: El presente plano se tramita bajo el N° Positivo 2791/2017... Afirm. Daniela ROCHA

ANEXO II



Table with columns: Ch. 241 - Mz. 241a, Ch. 241 - Mz. 241b, Ch. 241 - Mz. 241c, Ch. 241 - Mz. 241d, Ch. 241 - Mz. 241e, Ch. 241 - Mz. 241f, Ch. 241 - Mz. 241g, Ch. 241 - Mz. 241h, Ch. 241 - Mz. 241i, Ch. 241 - Mz. 241j, Ch. 241 - Mz. 241k, Ch. 241 - Mz. 241l, Ch. 241 - Mz. 241m, Ch. 241 - Mz. 241n, Ch. 241 - Mz. 241o, Ch. 241 - Mz. 241p, Ch. 241 - Mz. 241q, Ch. 241 - Mz. 241r, Ch. 241 - Mz. 241s, Ch. 241 - Mz. 241t, Ch. 241 - Mz. 241u, Ch. 241 - Mz. 241v, Ch. 241 - Mz. 241w, Ch. 241 - Mz. 241x, Ch. 241 - Mz. 241y, Ch. 241 - Mz. 241z.

ESCALA 1:1.000

TIPO "A" 6.641.12

Ch. 221, Ch. 223, Ch. 224