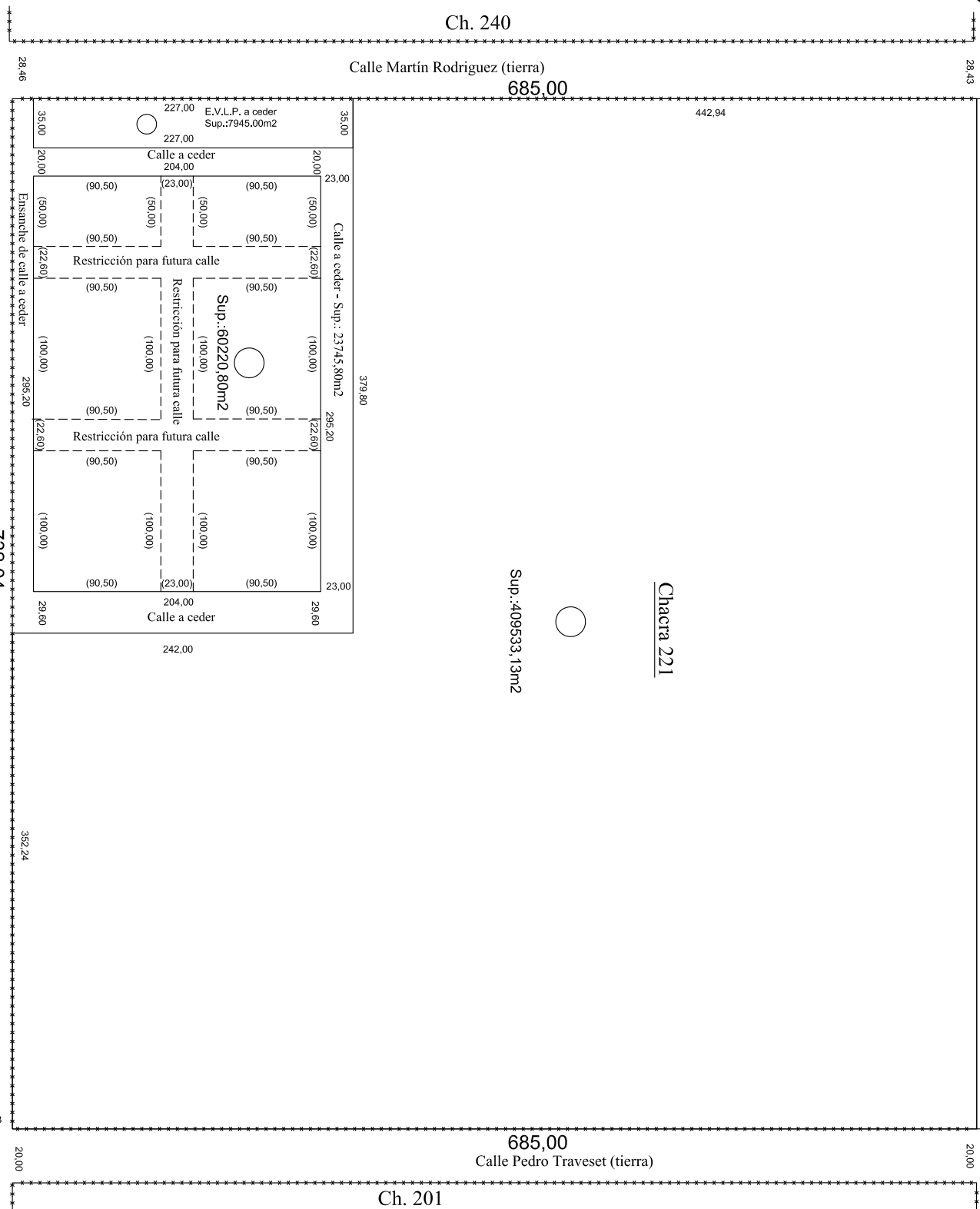
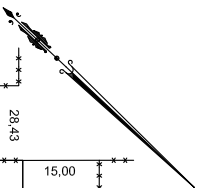


MENSURA ESCALA 1:2500

Ch. 220

Calle sin nombre (tierra) (cerrada al uso público)
732,04

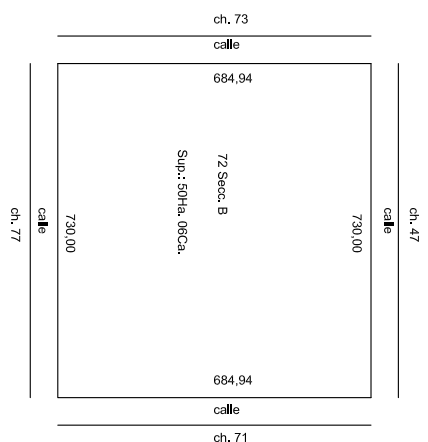


Chacta 221

Sup.:409533,13m2

TIPO "F"
48 x 58

CROQUIS SEGUN TITULO



PROVINCIA DE BUENOS AIRES

107 - - 2022

Partido: TRENQUE LAUQUEN
Lugar: Trenque Lauquen
Nomenclatura Catastral: 6400
Circunscripción: 17
Sección: C
Parcela: 221
Objeto: Mensura y división
Partida Inmobiliaria: 1425

PROPIETARIOS:
Municipalidad de Trenque Lauquen

INSCRIPCIÓN DOMINIAL: Mat. 12932 (107)

BIEN: 72 Secc. B

Cantidad de Parcelas: 3

VISADOS:
1) Municipal: Expediente N°
2) CPA:

Fecha de Mensura: 07/2022

RESTRICCIONES:

NOTAS:

- 1) Domicilio del propietario: Villegas nº 555 - Trenque Lauquen
- 2) Los ángulos no indicados son rectos o suplementarios
- 3) Cumple resolución 16192 de la C.C.P.
- 4) Plano antecedente: Elfo de la ciudad de Trenque Lauquen
- 5) Cumple disposición 2727/03. La Municipalidad de Trenque Lauquen certifica que sobre las calles a ceder se ha ejecutado las obras de apertura de calle, desagues pluviales y alcantarillado, como así también la red de agua potable, la provisión de alumbrado público y la red de energía eléctrica domiciliar.
- 6) Ordenanza de zonificación 580/2011, convalidada por Dto. Prov. n° 1095 con fecha 30/12/2013, Zona RAU (Reserva Ampliación Uruaia). No cita indicadores urbanísticos.

NOTAS OFICIALES:
El presente plano se tramitó bajo el Proyecto N°:

BALANCE DE SUPERFICIES	
Descripción	Superficie
Superficie según Mensura (suma de parcelas)	469725,32m2
Superficie según Mensura (E.V.L.P. a ceder)	7945,00m2
Superficie según Mensura (Calle a ceder)	23745,80m2
Superficie total según Mensura	501444,12m2
Superficie según Título	500006,00m2
Diferencia (en más)	1438,12m2

Continuación Notas:
7) Cumple Art. 11 inc. a - Decreto Ley 9533/80 -